

ПОСТАНОВЛЕНИЕ АДМИНИСТРАЦИИ ГОРОДА СТАВРОПОЛЯ СТАВРОПОЛЬСКОГО КРАЯ

20.03.2019

г. Ставрополь

№ 703

Об утверждении документации по планировке территории (проекта планировки территории, проекта межевания территории) в границах участка по улице Пригородной от переулка Прокофьева до проезда Чапаевского города Ставрополя в целях реконструкции подземного газопровода

В соответствии со статьями 45, 46 Градостроительного кодекса Российской Федерации, Федеральным законом от 06 октября 2003 г. № 131-ФЗ «Об общих принципах организации местного самоуправления в Российской Федерации», Уставом муниципального образования города Ставрополя Ставропольского края, постановлением администрации города Ставрополя от 14.12.2016 № 2816 «О подготовке документации по планировке территории (проекта планировки территории, проекта межевания территории) города Ставрополя», с учетом протокола публичных слушаний, проведенных комиссией по землепользованию и застройке города Ставрополя от 08.09.2017, заключения о результатах публичных слушаний, проведенных комиссией по землепользованию и застройке города Ставрополя от 08.09.2017

ПОСТАНОВЛЯЮ:

1. Утвердить документацию по планировке территории (проект планировки территории, проект межевания территории) в границах участка по улице Пригородной от переулка Прокофьева до проезда Чапаевского города Ставрополя согласно приложению в целях реконструкции подземного газопровода.

2. Опубликовать настоящее постановление и документацию по планировке территории (проект планировки территории, проект межевания территории) в границах участка по улице Пригородной от переулка Прокофьева до проезда Чапаевского города Ставрополя в газете «Ставрополь официальный. Приложение к газете «Вечерний Ставрополь» в течение семи дней со дня утверждения указанной документации.

3. Разместить настоящее постановление и документацию по планировке территории (проект планировки территории, проект межевания территории) в границах участка по улице Пригородной от переулка Прокофьева до проезда Чапаевского города Ставрополя на официальном сайте администрации города Ставрополя в информационно-телекоммуникационной сети «Интернет».

4. Настоящее постановление вступает в силу со дня его подписания.

Глава города Ставрополя

А.Х. Джатдоев

Приложение

к постановлению
администрации города Ставрополя
от 20.03.2019 № 703

ДОКУМЕНТАЦИЯ

по планировке территории (проект планировки территории, проект межевания территории) в границах участка по улице Пригородной от переулка Прокофьева до проезда Чапаевского города Ставрополя

Документация по планировке территории
(проект планировки территории) в границах участка по
улице Пригородной от переулка Прокофьева до проезда Чапаевского
города Ставрополя

1. Общая часть.

Документация по планировке территории (проект планировки территории) в границах участка по улице Пригородной от переулка Прокофьева до проезда Чапаевского города Ставрополя (далее – проект планировки территории) в пределах южной границы земельных участков с кадастровыми номерами: 26:12:020801:378, 26:12:020801:1415, 26:12:020801:61, 26:12:020801:72, 26:12:020801:381, 26:12:020801:114, юго-восточной границы земельных участков с кадастровыми номерами: 26:12:020801:20, 26:12:020801:382, 26:12:020801:81, южной границы земельных участков с кадастровыми номерами: 26:12:020801:387, 26:12:020801:122, 26:12:020801:73, 26:12:020801:1283, 26:12:020801:16, 26:12:020801:123, 26:12:020801:1420, 26:12:020801:390, 26:12:020801:608, 26:12:020801:609, 26:12:020801:127, 26:12:020801:128, 26:12:020801:129, 26:12:020801:393, 26:12:020801:392, 26:12:020801:1399, 26:12:020801:284, восточной границы земельных участков с кадастровыми номерами: 26:12:020801:68, 26:12:020801:1323, 26:12:020801:297, юго-восточной границы земельного участка с кадастровым номером 26:12:020803:2, южной границы земельных участков с кадастровыми номерами: 26:12:020905:1, 26:12:020905:48, 26:12:020905:123, 26:12:020905:44, 26:12:020905:25, 26:12:020905:21, 26:12:020905:62, 26:12:020905:52, 26:12:020905:69, 26:12:020905:53, 26:12:020905:28, 26:12:020905:31, 26:12:020905:12, 26:12:020905:49, 26:12:020905:7, 26:12:020905:10, 26:12:020905:24, 26:12:020905:20, 26:12:020905:17, 26:12:020905:3, 26:12:020905:6, 26:12:020905:59, 26:12:020905:26, 26:12:020905:8, 26:12:020905:42, 26:12:020905:55, 26:12:020905:22, 26:12:020905:15, 26:12:020905:18, 26:12:020905:16, 26:12:020905:4, 26:12:020905:38, 26:12:020905:19, 26:12:020905:68, 26:12:020905:51, 26:12:020905:37, 26:12:020905:29, 26:12:020905:23, 26:12:020905:64, 26:12:020905:61, 26:12:020905:35, 26:12:020905:2, 26:12:020905:66, 26:12:020905:40, 26:12:020905:34, 26:12:020905:9, 26:12:020905:30, 26:12:020905:5, 26:12:020905:27, северо-восточной границы земельного участка с кадастровым номером

26:12:020805:248, северной границы земельных участков с кадастровыми номерами: 26:12:020805:147, 26:12:020805:242, 26:12:020805:450, 26:12:020805:40, 26:12:020805:85, 26:12:020805:137, 26:12:020805:84, 26:12:020805:190, 26:12:020805:8, 26:12:020805:252, 26:12:020804:1849, 26:12:020804:154, 26:12:020804:152, 26:12:020804:1850, 26:12:020804:1, 26:12:020804:424, 26:12:020804:168, 26:12:020804:169, 26:12:020804:166, 26:12:020804:1676, 26:12:020804:170, 26:12:020804:167, 26:12:020804:430, 26:12:020804:432, 26:12:020804:1681, 26:12:020804:469, 26:12:020804:164, 26:12:020804:2, северо-западной границы земельного участка с кадастровым номером 26:12:020804:452, западной границы земельных участков с кадастровыми номерами: 26:12:020804:1870, 26:12:020804:1869, 26:12:020804:418, северо-западной границы земельных участков с кадастровыми номерами: 26:12:020804:417, 26:12:020804:66, 26:12:020804:445, 26:12:020804:1629, 26:12:020804:335, 26:12:020804:336, 26:12:020804:35, 26:12:020804:325, 26:12:020813:25, 26:12:020813:30, 26:12:020813:27, 26:12:020813:9, 26:12:020813:7, 26:12:020813:29, 26:12:020813:6, 26:12:020813:22, 26:12:020813:23, 26:12:020808:199, 26:12:020808:23, 26:12:020808:51, 26:12:020808:46, 26:12:020808:3, 26:12:020808:36, 26:12:020808:34 города Ставрополя линейного объекта «Распределительный газопровод среднего и низкого давления с ШРП № 4547452 в городе Ставрополе, инвентарный номер 26385, расположенного по адресу: улица Трунова, улица Пригородная, проезд Печорский, переулок Весенний, переулок Сиреневый, улица Репина, город Ставрополь, Ставропольский край (реконструкция газопровода на участке улицы Пригородной. Улица Пригородная от улицы Прокофьева до проезда Чапаевского. Код стройки 26385-1)» (далее - объект строительства) разработана обществом с ограниченной ответственностью «Гео-центр СК» на основании:

Градостроительного кодекса Российской Федерации;

Земельного кодекса Российской Федерации;

корректировки генерального плана города Ставрополя на 2010 – 2030 годы, утвержденной решением Ставропольской городской Думы от 03 сентября 2009 года № 98 «Об утверждении корректировки генерального плана города Ставрополя на 2010 – 2030 годы» (далее – генеральный план);

Правил землепользования и застройки муниципального образования города Ставрополя Ставропольского края, утвержденных решением Ставропольской городской Думы от 27 сентября 2017 г. № 136 «О Правилах землепользования и застройки муниципального образования города Ставрополя Ставропольского края» (далее – Правила);

СП 42.13330.2016. Свод Правил. «Градостроительство. Планировка и застройка городских и сельских поселений. Актуализированная редакция СНиП 2.07.01-89*»;

СП 47.13330.2016. Свод правил. «Инженерные изыскания для

строительства. Основные положения. Актуализированная редакция СНиП 11-02-96»;

СП 62.13330.2011* Газораспределительные системы. Актуализированная редакция СНиП 42-01-2002 (с изменениями № 1, 2);

постановления администрации города Ставрополя от 14.12.2016 № 2816 «О подготовке документации по планировке территории (проекта планировки территории, проекта межевания территории) города Ставрополя»;

технического задания на разработку проекта планировки территории под размещение объекта строительства.

Проект планировки территории осуществляется в целях:

реконструкции объекта строительства;

обеспечения устойчивого развития территории города Ставрополя;

выделения элементов планировочной структуры;

установления границ земельных участков, на которых расположены объекты капитального строительства;

установления границ земельного участка, предназначенного для реконструкции и размещения объекта строительства.

2. Положение о размещении объекта строительства.

В административном отношении объект строительства расположен на землях муниципального образования города Ставрополя Ставропольского края (далее – город Ставрополь).

Реконструкцию объекта строительства планируется осуществить в границах города Ставрополя, в кадастровых кварталах: 26:12:020904, 26:12:020905, 26:12:020805, 26:12:020804, 26:12:020803, 26:12:020801, 26:12:020812, 26:12:020813, 26:12:020808, в том числе на землях, государственная собственность на которые не разграничена. Категория земель: земли населенных пунктов. Подъезд на объект строительства осуществляется по автодорогам по улице Пригородной, проезду Чапаевскому.

3. Описание объекта строительства и образуемого земельного участка под полосу отвода, предназначенную для реконструкции объекта строительства (далее – образуемый земельный участок).

На объекте строительства предусматривается прокладка подземного газопровода среднего давления (0,3 МПа) из металлических труб диаметром 114 x 4,5 мм с точками врезки в существующий подземный газопровод среднего давления диаметром 114 мм по улице Пригородной и проектируемый подземный газопровод среднего давления диаметром 315 мм по улице Пригородной.

Также предусматривается прокладка подземного газопровода среднего давления из полиэтиленовых труб диаметром 315 x 28,6 мм по улице Пригородной от переулка Прокофьева до проезда Чапаевского с точками врезки в существующий подземный газопровод среднего давления диаметром 219 мм по переулку Прокофьева и проезду Чапаевскому.

Материалом изоляции объекта строительства является экструдированный полиэтилен.

Пересечение асфальтированных автомобильных дорог предусматривается открытым способом.

Глубина заложения объекта строительства не менее 1,0 м до верха полиэтиленовой и стальной трубы в населенном пункте.

С целью рационального использования смежных земельных участков проектом планировки территории предусматривается минимальное использование городских земель при реконструкции объекта строительства. Параметры образуемого земельного участка представлены в таблице 1 и в приложении 2 к документации по планировке территории (проекту планировки территории, проекту межевания территории) в границах участка по улице Пригородной от переулка Прокофьева до проезда Чапаевского города Ставрополя.

Таблица 1

Номер образуемого земельного участка	Тип образуемого земельного участка	Площадь образуемого земельного участка, кв. м
1	Земельный участок, образуемый на землях, государственная собственность на которые не разграничена	34088,64
2	Часть земельного участка с кадастровым номером 26:12:020808:46	19,60
3	Часть земельного участка с кадастровым номером 26:12:000000:7551	11,81
4	Часть земельного участка с кадастровым номером 26:12:000000:2365	3,63

Вид разрешенного использования образуемого земельного участка по классификатору видов разрешенного использования земельных участков, утвержденному приказом Министерства экономического развития Российской Федерации от 01 сентября 2014 г. № 540 «Об утверждении классификатора видов разрешенного использования земельных участков», а также в соответствии с Правилами – «коммунальное обслуживание». Код (числовое обозначение) вида разрешенного использования земельного участка – 3.1.

4. Основные технико-экономические показатели проекта планировки территории.

Основные технико-экономические показатели проекта планировки территории представлены в таблице 2.

Таблица 2

№	Наименование	Единица измерения	Количество
1	2	3	4
1.	Территория в границах проекта планировки территории, всего:	кв. м	114558,85

1	2	3	4
1)	Общая площадь образуемого земельного участка под реконструкцию объекта строительства	кв. м	34716,93
2)	Общая протяженность объекта строительства	м	2074,5
3)	Протяженность стального газопровода	м	400
4)	Протяженность полиэтиленового газопровода	м	1674,5
5)	Диаметр стального газопровода	мм	114
6)	Диаметр полиэтиленового газопровода	мм	315
7)	Количество газопроводов-вводов	шт.	22

5. Координаты поворотных точек красных линий, границы полосы отвода образуемого земельного участка под реконструкцию объекта строительства, формируемой на землях, государственная собственность на которые не разграничена, указаны в перечне координат поворотных точек красных линий, приведенном в приложении 1 к документации по планировке территории (проекту планировки территории, проекту межевания территории) в границах участка по улице Пригородной от переулка Прокофьева до проезда Чапаевского города Ставрополя.

Документация по планировке территории
(проект межевания территории) в границах участка по
улице Пригородной от переулка Прокофьева до проезда Чапаевского
города Ставрополя

6. Документация по планировке территории (проект межевания территории) в границах участка по улице Пригородной от переулка Прокофьева до проезда Чапаевского города Ставрополя (далее – проект межевания территории) в пределах южной границы земельных участков с кадастровыми номерами: 26:12:020801:378, 26:12:020801:1415, 26:12:020801:61, 26:12:020801:72, 26:12:020801:381, 26:12:020801:114, юго-восточной границы земельных участков с кадастровыми номерами: 26:12:020801:20, 26:12:020801:382, 26:12:020801:81, южной границы земельных участков с кадастровыми номерами: 26:12:020801:387, 26:12:020801:122, 26:12:020801:73, 26:12:020801:1283, 26:12:020801:16, 26:12:020801:123, 26:12:020801:1420, 26:12:020801:390, 26:12:020801:608, 26:12:020801:609, 26:12:020801:127, 26:12:020801:128, 26:12:020801:129, 26:12:020801:393, 26:12:020801:392, 26:12:020801:1399, 26:12:020801:284, восточной границы земельных участков с кадастровыми номерами: 26:12:020801:68, 26:12:020801:1323, 26:12:020801:297, юго-восточной границы земельного участка с кадастровым номером 26:12:020803:2, южной границы земельных участков с кадастровыми номерами: 26:12:020905:1, 26:12:020905:48, 26:12:020905:123, 26:12:020905:44, 26:12:020905:25, 26:12:020905:21, 26:12:020905:62, 26:12:020905:52, 26:12:020905:69, 26:12:020905:53, 26:12:020905:28, 26:12:020905:31, 26:12:020905:12, 26:12:020905:49, 26:12:020905:7, 26:12:020905:10, 26:12:020905:24, 26:12:020905:20, 26:12:020905:17, 26:12:020905:3, 26:12:020905:6, 26:12:020905:59, 26:12:020905:26, 26:12:020905:8, 26:12:020905:42,

26:12:020905:55, 26:12:020905:22, 26:12:020905:15, 26:12:020905:18,
 26:12:020905:16, 26:12:020905:4, 26:12:020905:38, 26:12:020905:19,
 26:12:020905:68, 26:12:020905:51, 26:12:020905:37, 26:12:020905:29,
 26:12:020905:23, 26:12:020905:64, 26:12:020905:61, 26:12:020905:35,
 26:12:020905:2, 26:12:020905:66, 26:12:020905:40, 26:12:020905:34,
 26:12:020905:9, 26:12:020905:30, 26:12:020905:5, 26:12:020905:27, северо-
 восточной границы земельного участка с кадастровым номером
 26:12:020805:248, северной границы земельных участков с кадастровыми
 номерами 26:12:020805:147, 26:12:020805:242, 26:12:020805:450,
 26:12:020805:40, 26:12:020805:85, 26:12:020805:137, 26:12:020805:84,
 26:12:020805:190, 26:12:020805:8, 26:12:020805:252, 26:12:020804:1849,
 26:12:020804:154, 26:12:020804:152, 26:12:020804:1850, 26:12:020804:1,
 26:12:020804:424, 26:12:020804:168, 26:12:020804:169, 26:12:020804:166,
 26:12:020804:1676, 26:12:020804:170, 26:12:020804:167, 26:12:020804:430,
 26:12:020804:432, 26:12:020804:1681, 26:12:020804:469, 26:12:020804:164,
 26:12:020804:2, северо-западной границы земельного участка с кадастровым
 номером 26:12:020804:452, западной границы земельных участков с
 кадастровыми номерами 26:12:020804:1870, 26:12:020804:1869,
 26:12:020804:418, северо-западной границы земельных участков с
 кадастровыми номерами 26:12:020804:417, 26:12:020804:66,
 26:12:020804:445, 26:12:020804:1629, 26:12:020804:335, 26:12:020804:336,
 26:12:020804:35, 26:12:020804:325, 26:12:020813:25, 26:12:020813:30,
 26:12:020813:27, 26:12:020813:9, 26:12:020813:7, 26:12:020813:29,
 26:12:020813:6, 26:12:020813:22, 26:12:020813:23, 26:12:020808:199,
 26:12:020808:23, 26:12:020808:51, 26:12:020808:46, 26:12:020808:3,
 26:12:020808:36, 26:12:020808:34 объекта строительства разработана
 обществом с ограниченной ответственностью «Гео-центр СК» на основании
 постановления администрации города Ставрополя от 14.12.2016 № 2816
 «О подготовке документации по планировке территории (проекта
 планировки территории, проекта межевания территории) города
 Ставрополя».

Проект межевания территории выполнен в соответствии с
 требованиями Градостроительного кодекса Российской Федерации на
 основании:

генерального плана;

Правил;

СП 42.13330.2016. Свод Правил. «Градостроительство. Планировка и
 застройка городских и сельских поселений. Актуализированная редакция
 СНиП 2.07.01-89*»;

СП 47.13330.2016. Свод правил. «Инженерные изыскания для
 строительства. Основные положения. Актуализированная редакция
 СНиП 11-02-96»;

СП 62.13330.2011* Газораспределительные системы.
 Актуализированная редакция СНиП 42-01-2002 (с изменениями № 1, 2);

технического задания на разработку проекта межевания территории под размещение объекта строительства.

Для разработки проекта межевания территории были использованы следующие исходные данные:

топографическая съемка, масштаб 1:500;

сведения государственного кадастра недвижимости об объекте строительства.

7. Цели и задачи разработки проекта межевания территории:

реконструкция объекта строительства;

установление правового регулирования земельных участков, формируемых под полосу отвода, предназначенную для реконструкции объекта строительства;

установление границ застроенных земельных участков и границ незастроенных земельных участков, оценка изъятия земельных участков;

определение и установление границ сервитутов;

повышение эффективности использования территории города Ставрополя.

Задачами подготовки проекта межевания территории являются анализ фактического землепользования, разработка проектных решений по координированию красных линий и формированию образуемого земельного участка.

8. Опорно-межевая сеть объекта строительства.

В настоящий момент существует установленная система геодезической сети специального назначения для определения координат точек земной поверхности с использованием спутниковых систем. Система координат – МСК 26 от СК 95. Действующая система геодезической сети удовлетворяет требованиям выполнения землеустроительных работ для установления границ земельных участков на местности, формируемых под полосу отвода, предназначенную для реконструкции объекта строительства.

9. Рекомендации по порядку установления границ образуемого земельного участка на местности.

Установление границ образуемого земельного участка по улице Пригородной от переулка Прокофьева до проезда Чапаевского на местности следует выполнять в соответствии с требованиями федерального законодательства, а также инструкции по проведению межевания.

Вынос межевых знаков на местности необходимо выполнить в комплексе землеустроительных работ с обеспечением мер по уведомлению заинтересованных лиц и согласованию с ними границ образуемого земельного участка. Установление границ образуемого земельного участка на местности должно быть выполнено в комплексе работ по одновременному выносу красных линий.

10. Структура территории, образуемой в результате проекта межевания территории.

В административном отношении объект строительства расположен на

землях города Ставрополя.

Реконструкцию объекта строительства планируется осуществить в границах города Ставрополя, в кадастровых кварталах: 26:12:020904, 26:12:020905, 26:12:020805, 26:12:020804, 26:12:020803, 26:12:020801, 26:12:020812, 26:12:020813, 26:12:020808, в том числе на землях, государственная собственность на которые не разграничена. Категория земель: земли населенных пунктов. Подъезд к объекту строительства осуществляется по автодорогам по улице Пригородной, проезду Чапаевскому.

11. Сервитуты и иные обременения.

В границах образуемого земельного участка расположены:

существующая автомобильная дорога;

существующие сети водоснабжения;

существующие сети канализации;

существующие линии электропередачи;

существующие линии связи;

существующие линии газоснабжения.

Объекты историко-культурного значения в границах проекта межевания территории отсутствуют.

Особо охраняемые природные территории федерального, регионального и местного значения, территории традиционного природопользования, родовые угодья в границах проекта межевания территории отсутствуют.

Растений и животных, занесенных в Красную книгу Российской Федерации, Красную книгу Кавказа, Красную книгу Ставропольского края, на территории объекта строительства не зарегистрировано.

12. Образование земельного участка под объект строительства.

Проектом межевания территории предусматривается образование земельного участка под объект строительства. Проектирование полосы отвода земельного участка под объект строительства планируется на землях, государственная собственность на которые не разграничена и на территориях с установленными границами.

13. Параметры образуемого земельного участка.

Вид разрешенного использования образуемого земельного участка по классификатору видов разрешенного использования земельных участков, утвержденному приказом Министерства экономического развития Российской Федерации от 01 сентября 2014 г. № 540 «Об утверждении классификатора видов разрешенного использования земельных участков», а также в соответствии с Правилами – «коммунальное обслуживание». Код (числовое обозначение) вида разрешенного использования земельного участка - 3.1.

Параметры образуемого земельного участка представлены в таблице 3.

Таблица 3

Номер образуемого земельного участка	Тип образуемого земельного участка	Площадь образуемого земельного участка, кв. м
1	Земельный участок, образуемый на землях, государственная собственность на который не разграничена	34088,64
2	Часть земельного участка с кадастровым номером 26:12:020808:46	19,60
3	Часть земельного участка с кадастровым номером 26:12:000000:7551	11,81
4	Часть земельного участка с кадастровым номером 26:12:000000:2365	3,63

14. Правовой статус проекта межевания территории.

На период подготовки проекта межевания территории территория в границах участка по улице Пригородной от переулка Прокофьева до проезда Чапаевского города Ставрополя свободна от застройки, но имеются действующие и выведенные из эксплуатации линейные объекты инженерных сетей и автомобильные дороги.

В границах проекта межевания территории существуют объекты недвижимости, оформленные в установленном законом порядке. Объекты самовольного размещения отсутствуют.

15. Основные показатели проекта межевания территории.

Проект межевания территории, представленный в приложении 3 к документации по планировке территории (проекту планировки территории, проекту межевания территории) в границах участка по улице Пригородной от переулка Прокофьева до проезда Чапаевского города Ставрополя, обеспечивает равные права и возможности правообладателям земельных участков в соответствии с действующим законодательством и позволяет обеспечить необходимые требования по содержанию и обслуживанию объектов застройки в условиях сложившейся планировочной системы проекта межевания территории.

16. Основные технико-экономические показатели проекта межевания территории.

Основные технико-экономические показатели проекта межевания территории представлены в таблице 4.

Таблица 4

№	Наименование	Единица измерения	Количество
1	2	3	4
1. Территория в границах проекта межевания территории, всего:		кв. м	114558,85
1)	Общая площадь образуемого земельного участка под реконструкцию объекта строительства	кв. м	34716,93

1	2	3	4
2)	Общая протяженность объекта строительства	м	2074,5
3)	Протяженность стального газопровода	м	400
4)	Протяженность полиэтиленового газопровода	м	1674,5
5)	Диаметр стального газопровода	мм	114
6)	Диаметр полиэтиленового газопровода	мм	315
7)	Количество газопроводов-вводов	шт.	22

Первый заместитель главы
администрации города Ставрополя

Ю.В. Белолапенко

Приложение 1

к документации по планировке территории (проекту планировки территории, проекту межевания территории) в границах участка по улице Пригородной от переулка Прокофьева до проезда Чапаевского города Ставрополя

ПЕРЕЧЕНЬ

координат поворотных точек красных линий

Координаты поворотных точек земельного участка, образуемого на землях, государственная собственность на которые не разграничена

Номер поворотной точки	Координаты, м	
	X	Y
1	2	3
н1	480629,29	1319891,73
н2	480630,36	1319895,73
н3	480629,29	1319899,73
н4	480627,02	1319902,00
н5	480628,92	1319950,08
н6	480629,63	1319969,24
н7	480629,63	1319969,25
н8	480629,12	1320223,10
н9	480629,13	1320223,11
н10	480629,12	1320223,12
н11	480628,93	1320317,09
н12	480632,73	1320389,39
н13	480652,80	1320388,34
н14	480653,38	1320387,76
н15	480657,38	1320386,69
н16	480659,09	1320387,15
н17	480658,98	1320403,83
н18	480658,12	1320404,08
н19	480633,57	1320405,37
н20	480635,92	1320450,06
н21	480642,99	1320586,68
н22	480643,00	1320586,97
н23	480644,08	1320657,23
н24	480652,46	1320884,19
н25	480660,35	1320883,95
н26	480660,59	1320883,95
н27	480661,45	1320884,18
н28	480661,61	1320900,47
н29	480660,02	1320900,90

1	2	3
н30	480656,91	1320900,06
н31	480653,05	1320900,18
н32	480653,64	1320916,26
н33	480654,73	1320916,20
н34	480655,16	1320916,19
н35	480659,16	1320917,26
н36	480662,09	1320920,19
н37	480663,15	1320923,76
н38	480663,21	1320924,82
н39	480646,53	1320921,38
н40	480648,29	1320934,74
н41	480650,31	1320949,10
н42	480653,10	1320956,09
н43	480656,27	1320961,30
н44	480664,91	1320963,72
н45	480664,14	1320966,59
н46	480661,21	1320969,52
н47	480657,21	1320970,59
н48	480653,21	1320969,52
н49	480650,28	1320966,59
н50	480649,22	1320963,01
н51	480647,60	1320932,60
н52	480646,37	1320932,67
н53	480645,95	1320932,68
н54	480641,95	1320931,61
н55	480639,02	1320928,68
н56	480637,95	1320924,97
н57	480637,82	1320921,28
н58	480630,04	1320921,57
н59	480629,74	1320921,57
н60	480627,85	1320921,07
н61	480627,94	1320920,22
н62	480627,76	1320920,18
н63	480628,05	1320913,39
н64	480629,35	1320912,43
н65	480629,41	1320904,74
н66	480630,12	1320904,54
н67	480633,44	1320905,43
н68	480637,23	1320905,29
н69	480628,09	1320657,73
н70	480628,09	1320657,56
н71	480626,79	1320587,46
н72	480624,24	1320534,85
н73	480611,37	1320535,59
н74	480611,37	1320535,50

1	2	3
н75	480611,37	1320530,87
н76	480609,69	1320529,38
н77	480609,60	1320527,18
н78	480607,24	1320527,19
н79	480606,98	1320526,97
н80	480600,84	1320527,16
н81	480601,87	1320523,29
н82	480604,80	1320520,36
н83	480605,43	1320520,19
н84	480605,66	1320519,96
н85	480609,66	1320518,89
н86	480612,04	1320519,53
н87	480623,41	1320518,88
н88	480619,90	1320450,06
н89	480612,93	1320317,29
н90	480612,93	1320317,28
н91	480613,11	1320231,17
н92	480598,97	1320231,27
н93	480598,91	1320231,27
н94	480594,91	1320230,20
н95	480591,98	1320227,27
н96	480590,91	1320223,34
н97	480590,90	1320222,12
н98	480591,97	1320218,06
н99	480594,90	1320215,13
н100	480595,55	1320214,76
н101	480599,55	1320213,69
н102	480603,55	1320214,76
н103	480604,02	1320215,23
н104	480604,59	1320215,24
н105	480604,59	1320219,95
н106	480604,64	1320220,42
н107	480611,82	1320220,14
н108	480611,88	1320215,18
н109	480613,14	1320215,17
н110	480613,41	1319977,68
н111	480610,18	1319977,96
н112	480610,04	1319970,82
н113	480611,35	1319967,55
н114	480611,12	1319961,82
н115	480613,34	1319961,64
н116	480612,80	1319950,00
н117	480610,95	1319900,47
н118	480586,47	1319900,47
н119	480585,88	1319900,45

1	2	3
н120	480485,61	1319893,01
н121	480485,48	1319896,59
н122	480483,31	1319896,40
н123	480482,90	1319900,91
н124	480485,95	1319901,18
н125	480485,98	1319900,84
н126	480486,34	1319902,18
н127	480485,64	1319904,81
н128	480485,08	1319904,79
н129	480469,58	1319903,29
н130	480469,27	1319902,14
н131	480469,27	1319901,84
н132	480469,68	1319890,80
н133	480437,73	1319886,15
н134	480437,59	1319886,13
н135	480419,63	1319883,20
н136	480405,23	1319881,36
н137	480404,72	1319881,28
н138	480401,30	1319880,62
н139	480399,81	1319880,17
н140	480375,06	1319870,10
н141	480374,07	1319869,62
н142	480341,48	1319848,64
н143	480341,32	1319848,53
н144	480299,96	1319820,43
н145	480279,99	1319804,27
н146	480244,60	1319770,05
н147	480231,99	1319756,31
н148	480231,09	1319755,11
н149	480228,84	1319751,47
н150	480227,60	1319752,71
н151	480226,67	1319752,96
н152	480223,18	1319747,70
н153	480217,68	1319739,07
н154	480218,65	1319738,07
н155	480220,01	1319737,24
н156	480196,99	1319700,02
н157	480196,94	1319699,93
н158	480155,52	1319630,96
н159	480131,04	1319592,68
н160	480133,03	1319591,61
н161	480127,93	1319582,74
н162	480126,27	1319579,36
н163	480121,23	1319569,09
н164	480116,14	1319570,54

1	2	3
н165	480115,23	1319569,61
н166	480114,16	1319565,61
н167	480115,23	1319561,61
н168	480115,56	1319561,28
н169	480115,71	1319560,72
н170	480118,64	1319557,79
н171	480122,64	1319556,72
н172	480126,64	1319557,79
н173	480129,25	1319560,21
н174	480129,55	1319560,65
н175	480129,67	1319560,84
н176	480129,68	1319560,85
н177	480154,37	1319599,47
н178	480153,78	1319599,90
н179	480176,51	1319637,87
н180	480200,47	1319685,21
н181	480204,28	1319681,07
н182	480205,87	1319683,73
н183	480207,63	1319682,28
н184	480206,19	1319673,22
н185	480206,08	1319672,82
н186	480206,11	1319672,71
н187	480203,46	1319656,01
н188	480203,45	1319655,97
н189	480196,89	1319596,26
н190	480195,12	1319596,17
н191	480183,82	1319533,57
н192	480188,94	1319532,94
н193	480187,51	1319520,35
н194	480181,70	1319520,73
н195	480176,23	1319487,52
н196	480174,83	1319472,27
н197	480173,61	1319468,43
н198	480173,25	1319465,39
н199	480176,72	1319464,96
н200	480175,81	1319457,96
н201	480177,88	1319457,71
н202	480173,61	1319421,42
н203	480173,19	1319418,31
н204	480172,16	1319415,94
н205	480172,07	1319415,95
н206	480171,24	1319412,51
н207	480171,66	1319412,47
н208	480169,59	1319393,89
н209	480169,11	1319389,08

1	2	3
н210	480168,98	1319387,86
н211	480168,62	1319387,01
н212	480168,06	1319379,95
н213	480168,25	1319379,95
н214	480167,86	1319377,45
н215	480167,17	1319369,43
н216	480166,41	1319361,57
н217	480166,83	1319361,57
н218	480167,18	1319350,93
н219	480167,55	1319350,87
н220	480166,98	1319343,32
н221	480166,19	1319332,84
н222	480163,80	1319311,37
н223	480164,86	1319307,67
н224	480167,79	1319304,74
н225	480170,36	1319303,80
н226	480173,10	1319303,30
н227	480173,31	1319303,08
н228	480176,17	1319302,09
н229	480178,21	1319301,79
н230	480179,36	1319301,71
н231	480179,86	1319301,85
н232	480179,86	1319301,85
н233	480179,88	1319301,97
н234	480179,86	1319301,97
н235	480181,58	1319317,30
н236	480181,65	1319317,86
н237	480180,87	1319318,14
н238	480179,55	1319318,39
н239	480177,67	1319366,14
н240	480177,56	1319367,97
н241	480177,00	1319373,77
н242	480177,56	1319373,84
н243	480177,06	1319386,98
н244	480177,23	1319388,73
н245	480177,26	1319392,29
н246	480178,99	1319404,62
н247	480179,77	1319408,39
н248	480180,31	1319409,85
н249	480182,97	1319421,86
н250	480183,69	1319428,25
н251	480184,36	1319433,21
н252	480183,52	1319433,32
н253	480184,73	1319444,41
н254	480185,71	1319448,85

1	2	3
н255	480187,29	1319460,30
н256	480187,66	1319463,65
н257	480187,48	1319469,13
н258	480187,90	1319471,75
н259	480188,63	1319475,16
н260	480189,79	1319475,65
н261	480191,31	1319483,85
н262	480196,14	1319510,30
н263	480198,88	1319526,89
н264	480206,39	1319568,53
н265	480208,58	1319569,11
н266	480211,74	1319582,29
н267	480210,03	1319584,01
н268	480209,23	1319584,30
н269	480209,38	1319585,14
н270	480209,22	1319585,26
н271	480209,89	1319589,83
н272	480211,17	1319600,67
н273	480212,39	1319609,41
н274	480212,06	1319610,64
н275	480211,68	1319611,24
н276	480211,65	1319611,29
н277	480212,27	1319614,85
н278	480213,23	1319620,17
н279	480213,50	1319623,27
н280	480213,55	1319624,14
н281	480213,57	1319624,14
н282	480213,72	1319625,88
н283	480215,18	1319640,50
н284	480215,73	1319645,37
н285	480217,50	1319655,72
н286	480217,44	1319659,86
н287	480217,80	1319663,88
н288	480221,10	1319686,10
н289	480222,16	1319689,04
н290	480223,64	1319693,30
н291	480224,79	1319696,61
н292	480224,54	1319696,86
н293	480220,54	1319697,93
н294	480216,54	1319696,86
н295	480215,89	1319696,21
н296	480214,27	1319697,54
н297	480234,59	1319730,40
н298	480234,61	1319730,37
н299	480238,62	1319729,30

1	2	3
н300	480239,04	1319729,42
н301	480239,09	1319729,40
н302	480240,03	1319731,90
н303	480245,90	1319742,23
н304	480243,43	1319744,69
н305	480244,31	1319746,10
н306	480247,97	1319750,06
н307	480255,91	1319758,72
н308	480290,34	1319792,07
н309	480302,97	1319802,31
н310	480303,62	1319801,37
н311	480304,41	1319798,40
н312	480304,79	1319798,02
н313	480310,96	1319802,01
н314	480311,13	1319801,99
н315	480318,98	1319807,19
н316	480318,80	1319807,49
н317	480315,82	1319811,87
н318	480350,23	1319835,24
н319	480381,78	1319855,56
н320	480405,12	1319865,06
н321	480407,51	1319865,52
н322	480407,68	1319865,55
н323	480408,77	1319866,23
н324	480436,12	1319870,83
н325	480436,03	1319869,66
н326	480438,89	1319870,13
н327	480439,68	1319864,72
н328	480440,67	1319861,87
н329	480441,01	1319861,53
н330	480441,16	1319861,06
н331	480444,09	1319858,13
н332	480448,09	1319857,06
н333	480448,49	1319857,15
н334	480448,59	1319865,16
н335	480452,00	1319865,05
н336	480451,99	1319867,13
н337	480456,14	1319867,06
н338	480455,35	1319870,00
н339	480455,03	1319870,32
н340	480454,72	1319872,45
н341	480485,81	1319876,98
н342	480489,36	1319877,24
н343	480489,31	1319868,65
н344	480489,89	1319866,46

1	2	3
н345	480492,30	1319866,43
н346	480492,24	1319862,49
н347	480493,89	1319860,84
н348	480497,89	1319859,76
н349	480501,89	1319860,84
н350	480504,81	1319863,76
н351	480504,92	1319864,14
н352	480505,70	1319864,92
н353	480506,77	1319868,93
н354	480505,70	1319872,93
н355	480505,34	1319873,29
н356	480505,36	1319876,96
н357	480501,91	1319876,83
н358	480501,75	1319881,88
н359	480567,12	1319886,48
н360	480567,77	1319877,96
н361	480564,71	1319878,00
н362	480565,27	1319876,03
н363	480565,66	1319875,65
н364	480567,77	1319875,62
н365	480568,31	1319872,68
н366	480568,75	1319872,24
н367	480572,75	1319871,17
н368	480573,63	1319871,41
н369	480574,01	1319871,03
н370	480576,21	1319870,44
н371	480576,33	1319873,85
н372	480584,38	1319873,50
н373	480584,94	1319873,96
н374	480585,05	1319874,36
н375	480585,53	1319874,84
н376	480586,60	1319878,84
н377	480586,60	1319879,09
н378	480586,43	1319884,44
н379	480586,77	1319884,47
н380	480618,65	1319884,47
н381	480621,33	1319885,18
н382	480621,26	1319887,05
н383	480624,29	1319887,18
н384	480624,29	1319887,18
н385	480624,87	1319887,75
н386	480625,23	1319887,85
н387	480626,12	1319888,73
н388	480626,36	1319888,80
н389	480647,93	1320917,60

1	2	3
н390	480648,23	1320919,59
н391	480646,26	1320919,89
н392	480645,96	1320917,90
н393	480183,68	1319652,21
н394	480183,92	1319654,16
н395	480181,95	1319654,41
н396	480181,71	1319652,45
н397	480220,63	1319690,74
н398	480220,88	1319692,69
н399	480218,91	1319692,93
н400	480218,67	1319690,98

Координаты поворотных точек части земельного участка с кадастровым номером 26:12:020808:36, образуемого для проектируемой полосы отвода под объект строительства

Номер поворотной точки	Координаты, м	
	X	Y
с1	480167,18	1319350,93
с2	480166,83	1319361,57
с3	480166,41	1319361,57
с4	480166,29	1319360,30
с5	480165,05	1319351,30

Координаты поворотных точек части земельного участка с кадастровым номером 26:12:020808:46, образуемого для проектируемой полосы отвода под объект строительства

Номер поворотной точки	Координаты, м	
	X	Y
р1	480171,24	1319412,51
р2	480172,07	1319415,95
р3	480166,26	1319416,46
р4	480165,87	1319413,00

Координаты поворотных точек части земельного участка с кадастровым номером 26:12:000000:7551, образуемого для проектируемой полосы отвода под объект строительства

Номер поворотной точки	Координаты, м	
	X	Y
1	2	3
м1	480647,93	1320917,60
м2	480648,23	1320919,59

1	2	3
м3	480646,26	1320919,89
м4	480645,96	1320917,90
м5	480220,63	1319690,74
м6	480220,88	1319692,69
м7	480218,91	1319692,93
м8	480218,67	1319690,98
м9	480183,68	1319652,21
м10	480183,92	1319654,16
м11	480181,95	1319654,41
м12	480181,71	1319652,45

Координаты поворотных точек части земельного участка с кадастровым номером 26:12:000000:2365, образуемого для проектируемой полосы отвода под объект строительства

Номер поворотной точки	Координаты, м	
	X	Y
п1	480622,65	1319885,54
п2	480624,29	1319887,18
п3	480621,26	1319887,05
п4	480621,33	1319885,18

Координаты поворотных точек границы проектирования проекта планировки территории и проекта межевания территории

Номер поворотной точки	Координаты, м	
	X	Y
1	2	3
г1	480662,56	1319869,47
г2	480662,79	1319885,09
г3	480661,78	1319893,30
г4	480661,56	1319896,82
г5	480660,70	1319898,61
г6	480666,10	1319932,08
г7	480666,17	1319944,22
г8	480667,06	1319956,36
г9	480663,35	1319976,51
г10	480662,38	1319983,94
г11	480663,44	1319989,53
г12	480663,70	1319996,99
г13	480664,49	1320008,22
г14	480664,59	1320014,58
г15	480663,33	1320029,37
г16	480663,22	1320032,71

1	2	3
r17	480665,94	1320052,87
r18	480665,94	1320053,27
r19	480664,88	1320076,06
r20	480665,11	1320076,43
r21	480664,67	1320089,88
r22	480663,26	1320109,93
r23	480664,03	1320128,47
r24	480664,65	1320147,44
r25	480664,46	1320166,63
r26	480668,44	1320185,41
r27	480664,52	1320204,88
r28	480663,65	1320223,58
r29	480664,96	1320243,30
r30	480666,21	1320261,39
r31	480663,86	1320280,19
r32	480663,51	1320293,06
r33	480663,39	1320299,00
r34	480664,62	1320320,70
r35	480664,93	1320326,20
r36	480666,09	1320337,36
r37	480664,91	1320356,55
r38	480662,66	1320376,10
r39	480662,50	1320380,10
r40	480662,62	1320394,51
r41	480663,31	1320406,93
r42	480663,60	1320412,00
r43	480662,52	1320413,20
r44	480663,16	1320432,75
r45	480664,99	1320451,03
r46	480665,87	1320470,01
r47	480667,33	1320489,27
r48	480666,94	1320508,60
r49	480663,03	1320528,36
r50	480662,02	1320546,14
r51	480664,17	1320565,88
r52	480662,73	1320584,33
r53	480663,43	1320603,22
r54	480662,79	1320622,90
r55	480665,95	1320647,93
r56	480666,09	1320661,32
r57	480666,14	1320666,72
r58	480667,64	1320681,65
r59	480667,42	1320684,25
r60	480669,80	1320692,71
r61	480670,04	1320695,52

1	2	3
r62	480669,08	1320698,82
r63	480668,54	1320717,65
r64	480668,09	1320736,64
r65	480668,71	1320755,02
r66	480664,54	1320774,41
r67	480666,33	1320793,81
r68	480666,86	1320811,28
r69	480669,55	1320831,58
r70	480670,84	1320851,17
r71	480666,10	1320871,19
r72	480665,67	1320892,50
r73	480666,80	1320893,51
r74	480674,04	1320912,62
r75	480674,24	1320916,83
r76	480674,22	1320924,41
r77	480672,21	1320955,76
r78	480673,15	1320984,97
r79	480672,41	1320991,51
r80	480672,82	1321002,40
r81	480671,66	1321010,10
r82	480662,38	1321008,70
r83	480657,60	1320998,39
r84	480646,98	1320996,48
r85	480639,88	1320997,36
r86	480631,60	1320992,76
r87	480623,15	1320993,32
r88	480616,86	1320992,13
r89	480608,43	1320991,90
r90	480601,53	1320990,49
r91	480602,51	1320985,69
r92	480605,64	1320978,87
r93	480614,59	1320970,93
r94	480616,50	1320956,95
r95	480616,71	1320956,09
r96	480619,50	1320947,05
r97	480622,00	1320932,03
r98	480623,44	1320930,44
r99	480624,24	1320912,91
r100	480624,14	1320912,09
r101	480624,66	1320904,28
r102	480627,02	1320903,20
r103	480627,06	1320900,26
r104	480627,02	1320897,76
r105	480627,62	1320886,39
r106	480624,30	1320870,10

1	2	3
r107	480621,34	1320865,97
r108	480619,50	1320850,27
r109	480618,63	1320848,14
r110	480618,97	1320841,72
r111	480620,57	1320840,50
r112	480619,48	1320804,90
r113	480620,29	1320788,93
r114	480620,72	1320785,82
r115	480621,41	1320782,11
r116	480618,04	1320768,26
r117	480609,03	1320710,55
r118	480618,45	1320706,39
r119	480618,15	1320702,16
r120	480617,50	1320669,57
r121	480615,69	1320638,46
r122	480612,93	1320636,25
r123	480612,69	1320633,48
r124	480613,90	1320631,04
r125	480617,60	1320628,17
r126	480614,73	1320593,45
r127	480612,46	1320584,78
r128	480608,28	1320580,58
r129	480606,82	1320569,47
r130	480605,51	1320567,32
r131	480600,80	1320527,28
r132	480601,87	1320523,29
r133	480606,35	1320516,30
r134	480605,56	1320486,75
r135	480605,29	1320480,86
r136	480603,89	1320464,27
r137	480602,99	1320460,82
r138	480598,17	1320442,79
r139	480600,34	1320430,97
r140	480601,33	1320418,02
r141	480602,59	1320414,24
r142	480602,39	1320411,03
r143	480602,69	1320408,71
r144	480601,28	1320371,89
r145	480596,42	1320358,55
r146	480596,50	1320347,43
r147	480596,70	1320346,41
r148	480596,52	1320333,71
r149	480596,35	1320332,75
r150	480596,35	1320304,38
r151	480592,80	1320303,50

1	2	3
r152	480592,68	1320301,22
r153	480590,86	1320298,99
r154	480591,43	1320280,08
r155	480590,98	1320279,16
r156	480591,39	1320276,57
r157	480591,22	1320265,60
r158	480589,87	1320256,94
r159	480589,62	1320240,69
r160	480586,52	1320237,51
r161	480589,84	1320215,16
r162	480588,66	1320199,63
r163	480589,11	1320196,65
r164	480595,49	1320191,96
r165	480593,64	1320178,13
r166	480593,20	1320176,50
r167	480593,30	1320172,26
r168	480589,66	1320156,94
r169	480592,11	1320145,12
r170	480593,97	1320122,35
r171	480592,51	1320118,44
r172	480594,72	1320091,40
r173	480595,63	1320084,34
r174	480595,37	1320077,54
r175	480598,91	1320077,42
r176	480602,52	1320073,36
r177	480600,50	1320039,92
r178	480597,48	1319997,37
r179	480593,04	1319997,63
r180	480591,97	1319979,14
r181	480587,82	1319929,82
r182	480586,59	1319927,86
r183	480587,81	1319917,35
r184	480486,21	1319905,56
r185	480483,91	1319915,93
r186	480473,02	1319907,43
r187	480469,49	1319906,99
r188	480462,06	1319909,30
r189	480454,83	1319908,33
r190	480443,10	1319899,34
r191	480440,55	1319898,59
r192	480433,24	1319898,13
r193	480386,24	1319883,78
r194	480383,76	1319882,73
r195	480380,83	1319888,94
r196	480370,70	1319885,79

1	2	3
r197	480296,04	1319828,75
r198	480290,19	1319824,65
r199	480283,27	1319819,13
r200	480269,27	1319808,38
r201	480255,60	1319801,47
r202	480232,87	1319773,38
r203	480230,24	1319772,95
r204	480218,90	1319772,25
r205	480214,91	1319766,14
r206	480203,16	1319732,14
r207	480193,85	1319718,41
r208	480193,72	1319717,12
r209	480190,47	1319708,13
r210	480189,31	1319708,23
r211	480187,45	1319707,62
r212	480180,31	1319690,54
r213	480174,68	1319681,45
r214	480171,52	1319676,66
r215	480166,80	1319669,02
r216	480163,74	1319663,29
r217	480159,88	1319657,04
r218	480156,36	1319652,86
r219	480151,77	1319645,38
r220	480138,65	1319646,20
r221	480134,37	1319639,23
r222	480136,56	1319620,98
r223	480131,92	1319613,43
r224	480127,78	1319608,37
r225	480122,77	1319598,89
r226	480108,55	1319590,27
r227	480108,12	1319577,45
r228	480107,83	1319568,82
r229	480108,33	1319561,16
r230	480108,49	1319560,06
r231	480108,31	1319547,69
r232	480108,12	1319544,19
r233	480111,43	1319540,70
r234	480122,71	1319535,28
r235	480128,63	1319533,95
r236	480129,64	1319538,42
r237	480132,89	1319541,07
r238	480136,17	1319544,41
r239	480140,30	1319556,62
r240	480144,66	1319560,28
r241	480146,70	1319563,93

1	2	3
r242	480148,02	1319567,73
r243	480151,88	1319569,58
r244	480153,10	1319568,18
r245	480156,17	1319566,86
r246	480161,04	1319566,78
r247	480166,04	1319566,96
r248	480170,87	1319562,87
r249	480171,60	1319552,50
r250	480173,27	1319552,16
r251	480171,83	1319548,99
r252	480170,60	1319547,19
r253	480167,05	1319535,02
r254	480168,20	1319532,88
r255	480168,10	1319526,18
r256	480167,43	1319519,95
r257	480167,74	1319517,48
r258	480163,49	1319479,12
r259	480164,60	1319477,55
r260	480165,00	1319474,53
r261	480164,64	1319471,38
r262	480163,78	1319462,98
r263	480167,10	1319462,71
r264	480169,13	1319462,34
r265	480172,27	1319458,01
r266	480165,88	1319444,69
r267	480164,29	1319422,79
r268	480163,19	1319413,19
r269	480160,22	1319380,64
r270	480163,21	1319378,28
r271	480162,50	1319369,42
r272	480162,05	1319361,70
r273	480163,50	1319360,52
r274	480163,32	1319356,74
r275	480157,49	1319349,85
r276	480157,19	1319345,37
r277	480162,72	1319342,39
r278	480161,99	1319333,46
r279	480158,44	1319331,06
r280	480155,45	1319314,65
r281	480154,80	1319307,36
r282	480154,37	1319300,15
r283	480153,69	1319296,41
r284	480154,52	1319288,93
r285	480153,04	1319280,08
r286	480157,22	1319279,38

1	2	3
r287	480164,81	1319277,25
r288	480176,27	1319276,24
r289	480182,29	1319275,93
r290	480185,86	1319284,02
r291	480186,60	1319295,41
r292	480185,26	1319301,31
r293	480185,89	1319310,13
r294	480187,53	1319320,41
r295	480184,60	1319327,39
r296	480184,87	1319347,33
r297	480183,93	1319355,27
r298	480183,99	1319359,78
r299	480183,19	1319366,93
r300	480183,64	1319374,12
r301	480186,76	1319375,91
r302	480185,32	1319390,64
r303	480186,84	1319392,32
r304	480186,76	1319398,19
r305	480187,61	1319407,33
r306	480188,61	1319412,24
r307	480192,20	1319433,53
r308	480193,24	1319440,98
r309	480193,11	1319449,75
r310	480193,64	1319459,69
r311	480193,63	1319468,81
r312	480198,18	1319469,41
r313	480198,85	1319481,94
r314	480199,76	1319491,24
r315	480200,52	1319498,54
r316	480201,62	1319509,70
r317	480201,83	1319511,04
r318	480202,24	1319511,83
r319	480202,59	1319514,53
r320	480202,68	1319516,82
r321	480206,53	1319517,85
r322	480207,47	1319527,72
r323	480207,46	1319530,09
r324	480217,53	1319538,51
r325	480218,78	1319543,42
r326	480221,95	1319544,33
r327	480221,64	1319545,94
r328	480224,04	1319555,87
r329	480226,09	1319566,04
r330	480227,73	1319572,58
r331	480230,66	1319587,09

1	2	3
r332	480232,14	1319593,85
r333	480233,22	1319601,31
r334	480233,88	1319608,96
r335	480237,16	1319614,18
r336	480237,91	1319619,61
r337	480239,86	1319629,62
r338	480240,84	1319636,63
r339	480240,98	1319639,32
r340	480242,02	1319651,16
r341	480242,68	1319654,18
r342	480243,04	1319658,62
r343	480248,12	1319677,00
r344	480248,12	1319684,16
r345	480246,58	1319710,95
r346	480246,35	1319719,43
r347	480262,48	1319753,58
r348	480284,24	1319764,01
r349	480287,17	1319768,16
r350	480296,24	1319779,92
r351	480301,34	1319783,77
r352	480415,62	1319837,01
r353	480424,40	1319842,92
r354	480451,73	1319852,06
r355	480464,81	1319851,76
r356	480493,89	1319860,84
r357	480497,89	1319859,76
r358	480501,89	1319860,84
r359	480504,81	1319863,76
r360	480526,34	1319866,98
r361	480543,47	1319868,79
r362	480551,66	1319866,12
r363	480573,50	1319865,99
r364	480574,23	1319867,74
r365	480588,72	1319867,41
r366	480599,88	1319865,02
r367	480604,38	1319865,04
r368	480615,87	1319862,05
r369	480628,35	1319860,95
r370	480643,03	1319868,16
r371	480644,94	1319868,82

Координаты поворотных точек красных линий

Номер поворотной точки	Координаты, м	
	X	Y
1	2	3
1	480179,86	1319301,85
2	480179,86	1319301,97
3	480179,88	1319301,97
4	480181,58	1319317,30
5	480181,65	1319317,86
6	480180,87	1319318,14
7	480179,55	1319318,38
8	480179,25	1319326,11
9	480177,67	1319366,14
10	480177,56	1319367,97
11	480177,00	1319373,77
12	480177,56	1319373,84
13	480177,06	1319386,98
14	480177,23	1319388,73
15	480177,26	1319392,29
16	480178,99	1319404,62
17	480179,77	1319408,39
18	480180,31	1319409,85
19	480182,97	1319421,86
20	480183,69	1319428,25
21	480184,36	1319433,21
22	480183,52	1319433,33
23	480184,73	1319444,41
24	480185,71	1319448,85
25	480187,29	1319460,30
26	480187,66	1319463,65
27	480187,48	1319469,13
28	480187,90	1319471,75
29	480188,63	1319475,16
30	480189,79	1319475,65
31	480191,31	1319483,85
32	480196,14	1319510,30
33	480198,88	1319526,89
34	480206,39	1319568,53
35	480208,58	1319569,11
36	480211,74	1319582,29
37	480210,03	1319584,01
38	480209,23	1319584,30

1	2	3
39	480209,38	1319585,14
40	480209,22	1319585,26
41	480209,89	1319589,83
42	480211,17	1319600,67
43	480212,39	1319609,41
44	480212,06	1319610,64
45	480211,68	1319611,24
46	480211,65	1319611,29
47	480212,27	1319614,85
48	480213,23	1319620,17
49	480213,50	1319623,27
50	480213,55	1319624,14
51	480213,57	1319624,14
52	480213,72	1319625,88
53	480215,18	1319640,50
54	480215,73	1319645,37
55	480217,50	1319655,72
56	480217,44	1319659,86
57	480217,80	1319663,88
58	480221,10	1319686,10
59	480222,16	1319689,04
60	480223,64	1319693,30
61	480224,79	1319696,60
62	480224,54	1319696,86
63	480220,54	1319697,93
64	480216,54	1319696,86
65	480215,89	1319696,21
66	480214,27	1319697,54
67	480234,59	1319730,40
68	480234,61	1319730,37
69	480238,62	1319729,30
70	480239,04	1319729,42
71	480239,09	1319729,40
72	480240,03	1319731,90
73	480245,90	1319742,23
74	480243,43	1319744,69
75	480244,31	1319746,10
76	480247,97	1319750,06
77	480255,91	1319758,72
78	480290,34	1319792,07
79	480296,03	1319796,68
80	480318,98	1319807,19
81	480318,80	1319807,49
82	480315,82	1319811,87

1	2	3
83	480350,23	1319835,24
84	480381,78	1319855,56
85	480387,71	1319857,97
86	480392,23	1319859,82
87	480405,12	1319865,06
88	480407,51	1319865,52
89	480407,68	1319865,55
90	480408,77	1319866,23
91	480436,12	1319870,83
92	480436,03	1319869,66
93	480448,59	1319865,16
94	480452,00	1319865,05
95	480451,99	1319867,13
96	480456,14	1319867,06
97	480455,35	1319870,00
98	480455,03	1319870,32
99	480454,72	1319872,45
100	480485,81	1319876,98
101	480489,36	1319877,24
102	480489,31	1319868,65
103	480489,89	1319866,46
104	480492,30	1319866,43
105	480492,24	1319862,49
106	480501,89	1319860,84
107	480504,81	1319863,76
108	480504,92	1319864,14
109	480505,70	1319864,93
110	480506,77	1319868,92
111	480505,70	1319872,93
112	480505,34	1319873,29
113	480505,36	1319876,96
114	480501,91	1319876,83
115	480501,76	1319881,69
116	480572,11	1319871,34
117	480572,75	1319871,17
118	480573,63	1319871,41
119	480574,01	1319871,03
120	480576,21	1319870,44
121	480576,33	1319873,85
122	480584,38	1319873,50
123	480584,94	1319873,96

1	2	3
124	480585,05	1319874,36
125	480585,53	1319874,84
126	480586,60	1319878,84
127	480586,60	1319879,09
128	480586,45	1319883,82
129	480628,92	1319950,08
130	480629,63	1319969,24
131	480629,63	1319969,25
132	480629,12	1320223,10
133	480629,13	1320223,11
134	480629,12	1320223,12
135	480628,93	1320317,09
136	480632,73	1320389,39
137	480652,80	1320388,34
138	480653,38	1320387,76
139	480657,38	1320386,69
140	480659,09	1320387,15
141	480658,98	1320403,83
142	480658,12	1320404,08
143	480633,57	1320405,37
144	480635,92	1320450,06
145	480642,99	1320586,68
146	480643,00	1320586,97
147	480644,08	1320657,23
148	480652,46	1320884,19
149	480660,35	1320883,95
150	480660,59	1320883,95
151	480661,45	1320884,18
152	480661,61	1320900,47
153	480660,02	1320900,90
154	480656,91	1320900,06
155	480653,05	1320900,18
156	480653,64	1320916,26
157	480654,73	1320916,20
158	480655,16	1320916,19
159	480659,16	1320917,26
160	480662,09	1320920,19
161	480663,15	1320923,76
162	480663,21	1320924,82
163	480646,53	1320921,38
164	480648,29	1320934,74
165	480650,31	1320949,10
166	480653,10	1320956,09
167	480656,27	1320961,30

1	2	3
168	480664,91	1320963,72
169	480664,14	1320966,59
170	480627,85	1320921,07
171	480627,94	1320920,22
172	480627,76	1320920,18
173	480628,05	1320913,39
174	480629,35	1320912,43
175	480629,41	1320904,74
176	480630,12	1320904,54
177	480636,94	1320897,58
178	480633,11	1320793,84
179	480632,67	1320782,02
180	480630,03	1320710,57
181	480629,65	1320700,03
182	480628,09	1320657,73
183	480628,09	1320657,56
184	480627,74	1320638,91
185	480627,57	1320629,99
186	480626,79	1320587,46
187	480623,86	1320534,87
188	480611,37	1320535,59
189	480611,37	1320535,50
190	480611,37	1320530,87
191	480609,69	1320529,38
192	480609,60	1320527,18
193	480607,24	1320527,19
194	480606,98	1320526,97
195	480600,84	1320527,16
196	480601,87	1320523,29
197	480604,80	1320520,36
198	480605,43	1320520,19
199	480605,66	1320519,96
200	480609,66	1320518,89
201	480612,04	1320519,53
202	480623,41	1320518,88
203	480621,10	1320473,84
204	480613,67	1320331,27
205	480612,94	1320317,33

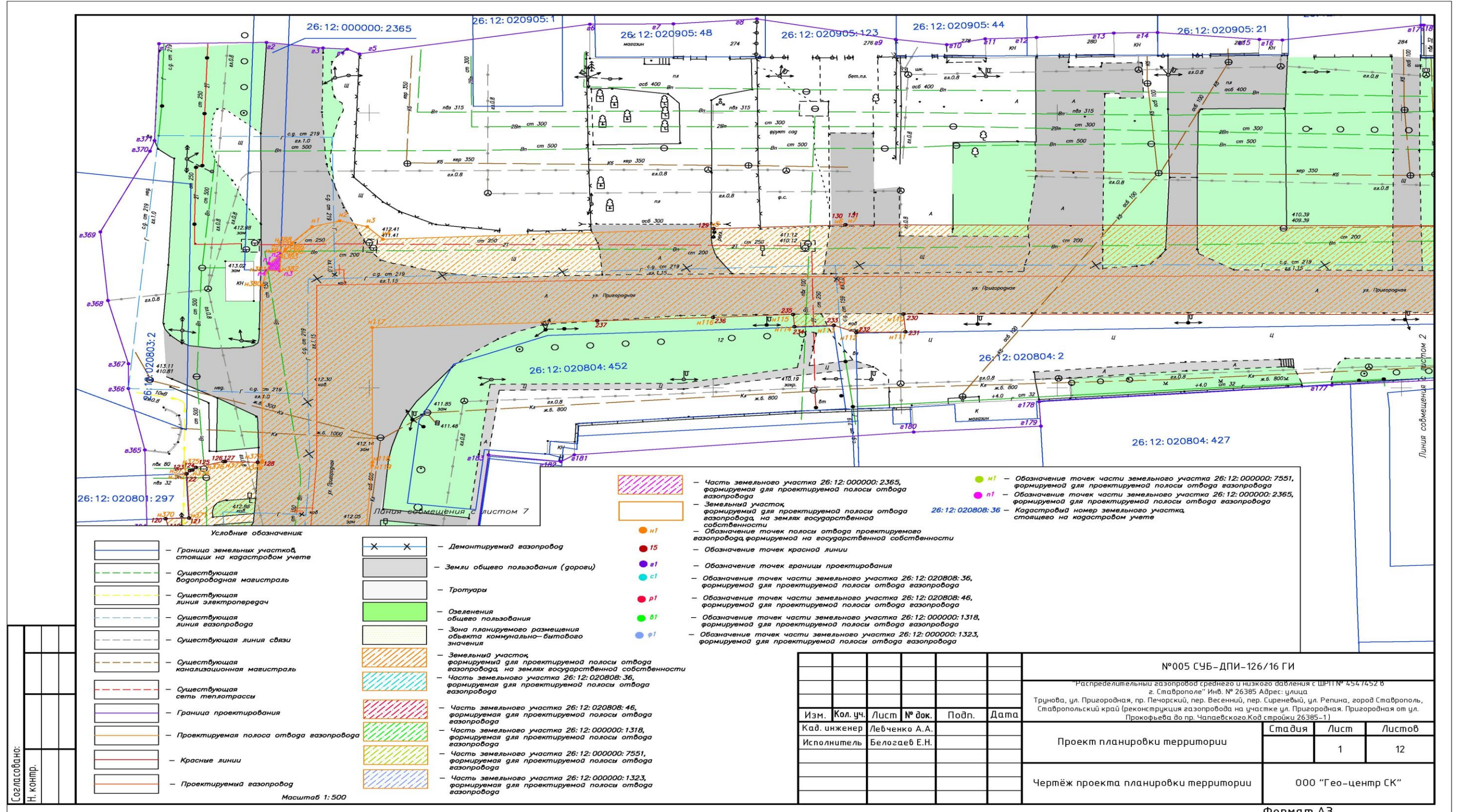
1	2	3
206	480612,93	1320317,28
207	480613,11	1320231,17
208	480598,97	1320231,27
209	480598,91	1320231,27
210	480594,91	1320230,20
211	480591,98	1320227,27
212	480590,91	1320223,34
213	480590,90	1320222,12
214	480591,97	1320218,06
215	480594,90	1320215,13
216	480595,55	1320214,76
217	480599,55	1320213,69
218	480603,55	1320214,76
219	480604,02	1320215,23
220	480604,59	1320215,24
221	480604,59	1320219,95
222	480604,64	1320220,42
223	480611,82	1320220,14
224	480611,88	1320215,17
225	480613,14	1320215,17
226	480613,19	1320172,21
227	480613,21	1320149,60
228	480613,28	1320090,65
229	480613,30	1320069,69
230	480613,41	1319977,68
231	480610,18	1319977,96
232	480610,04	1319970,82
233	480611,35	1319967,55
234	480611,12	1319961,82
235	480613,34	1319961,64
236	480612,80	1319950,00
237	480612,17	1319933,17
238	480485,54	1319894,99
239	480485,48	1319896,59
240	480483,31	1319896,40
241	480482,90	1319900,91
242	480485,95	1319901,18
243	480485,98	1319900,84
244	480486,34	1319902,18
245	480485,63	1319904,81
246	480485,08	1319904,79
247	480469,58	1319903,29

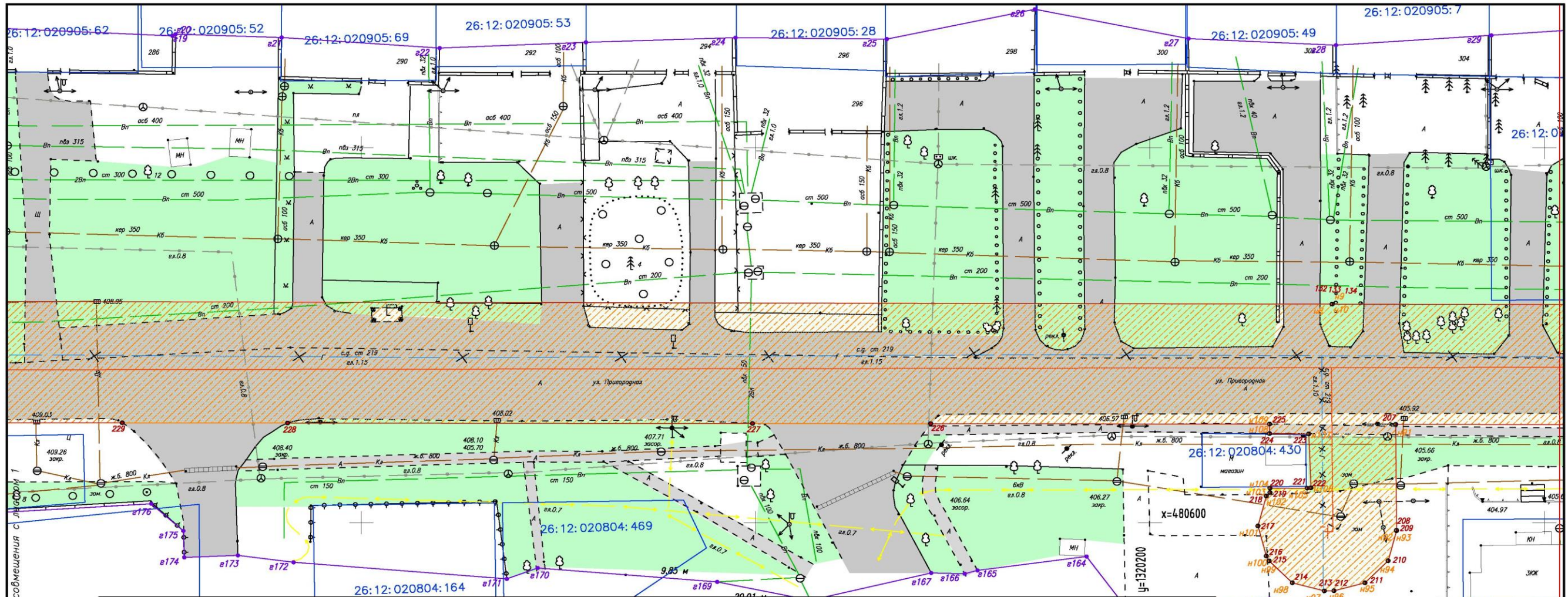
1	2	3
248	480231,99	1319756,31
249	480231,09	1319755,11
250	480228,84	1319751,47
251	480227,60	1319752,71
252	480226,67	1319752,96
253	480223,18	1319747,70
254	480217,68	1319739,07
255	480218,65	1319738,07
256	480219,34	1319737,65
257	480197,83	1319701,38
258	480196,94	1319699,93
259	480155,52	1319630,96
260	480131,04	1319592,68
261	480133,03	1319591,61
262	480127,93	1319582,74
263	480126,27	1319579,36
264	480121,23	1319569,09
265	480116,14	1319570,54
266	480115,23	1319569,61
267	480173,25	1319465,39
268	480176,72	1319464,96
269	480175,81	1319457,96
270	480177,88	1319457,71
271	480173,61	1319421,42
272	480173,19	1319418,31
273	480172,16	1319415,94
274	480172,07	1319415,95
275	480171,24	1319412,51
276	480171,66	1319412,47
277	480169,59	1319393,89
278	480169,11	1319389,08
279	480168,98	1319387,86
280	480168,62	1319387,01
281	480168,06	1319379,95
282	480168,25	1319379,95
283	480167,86	1319377,45
284	480167,17	1319369,43
285	480166,41	1319361,57
286	480166,83	1319361,57
287	480167,18	1319350,93
288	480167,55	1319350,87
289	480166,98	1319343,32
290	480166,19	1319332,84
291	480163,80	1319311,37

Приложение 2

к документации по планировке территории (проекту планировки территории, проекту межевания территории) в границах участка по улице Пригородной от переулка Прокофьева до проезда Чапаевского, города Ставрополя

ПАРАМЕТРЫ образуемого земельного участка под полосу отвода, предназначенную для реконструкции объекта строительства





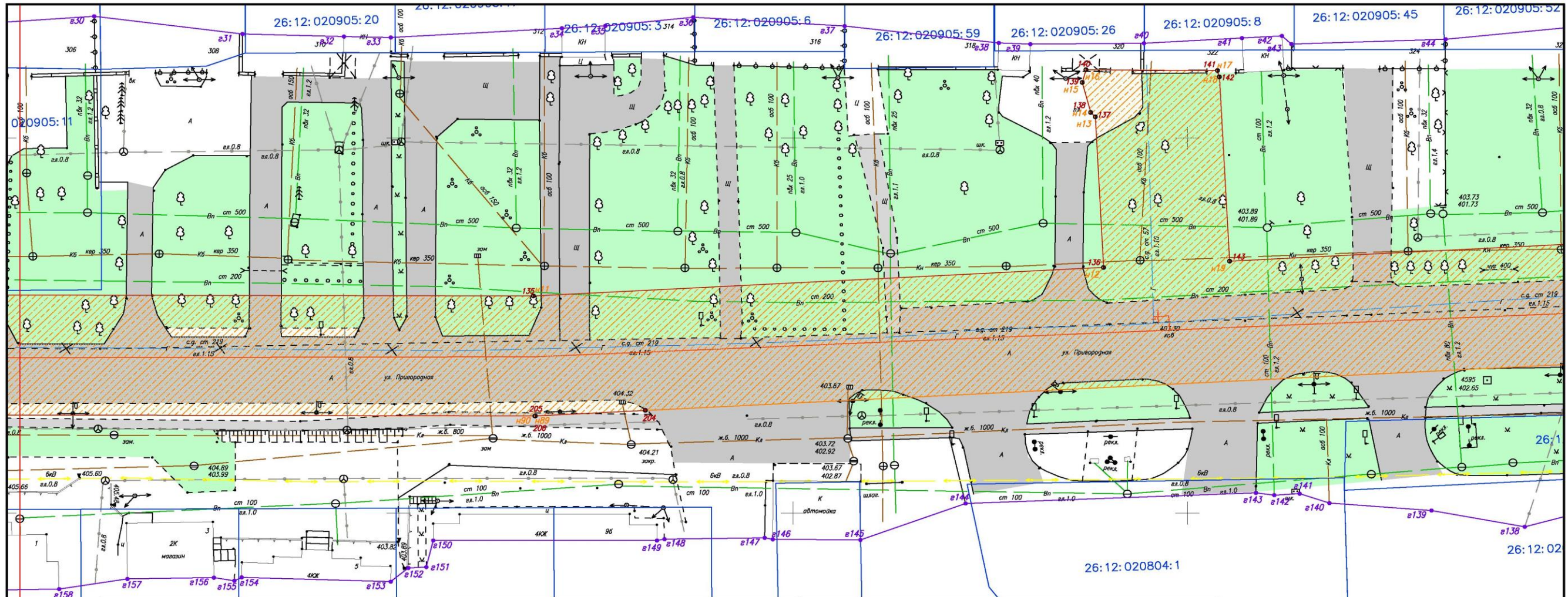
Условные обозначения:

	— Граница земельных участков, стоящих на кадастровом учете		— Озеленения общего пользования		— Обозначение точек части земельного участка 26:12:020808:46, формируемой для проектируемой полосы отвода газопровода
	— Существующая водопроводная магистраль		— Зона планируемого размещения объекта коммунально-бытового значения		— Обозначение точек части земельного участка 26:12:000000:1318, формируемой для проектируемой полосы отвода газопровода
	— Существующая линия электропередач		— Земельный участок формируемый для проектируемой полосы отвода газопровода, на землях государственной собственности		— Обозначение точек части земельного участка 26:12:000000:1323, формируемой для проектируемой полосы отвода газопровода
	— Существующая линия газопровода		— Часть земельного участка 26:12:020808:36, формируемая для проектируемой полосы отвода газопровода		— Обозначение точек части земельного участка 26:12:000000:7551, формируемой для проектируемой полосы отвода газопровода
	— Существующая линия связи		— Часть земельного участка 26:12:020808:46, формируемая для проектируемой полосы отвода газопровода		— Обозначение точек части земельного участка 26:12:000000:2365, формируемой для проектируемой полосы отвода газопровода
	— Существующая канализационная магистраль		— Часть земельного участка 26:12:000000:1318, формируемая для проектируемой полосы отвода газопровода		— Кадастровый номер земельного участка, стоящего на кадастровом учете
	— Существующая сеть теплотрассы		— Часть земельного участка 26:12:000000:7551, формируемая для проектируемой полосы отвода газопровода		
	— Граница проектирования		— Часть земельного участка 26:12:000000:1323, формируемая для проектируемой полосы отвода газопровода		
	— Проектируемая полоса отвода газопровода		— Часть земельного участка 26:12:000000:2365, формируемая для проектируемой полосы отвода газопровода		
	— Красные линии		— Земельный участок формируемый для проектируемой полосы отвода газопровода, на землях государственной собственности		— Обозначение точек полосы отвода проектируемого газопровода формируемой на государственной собственности
	— Проектируемый газопровод		— Часть земельного участка 26:12:000000:1318, формируемая для проектируемой полосы отвода газопровода		— Обозначение точек красной линии
	— Демонтируемый газопровод		— Часть земельного участка 26:12:000000:2365, формируемая для проектируемой полосы отвода газопровода		— Обозначение точек границы проектирования
	— Земли общего пользования (дороги)		— Земельный участок формируемый для проектируемой полосы отвода газопровода, на землях государственной собственности		— Обозначение точек части земельного участка 26:12:020808:36, формируемой для проектируемой полосы отвода газопровода
	— Тропуары				

Масштаб 1:500

№005 СУБ-ДПИ-126/16 ГИ					
"Распределительный газопровод среднего и низкого давления с ШПН № 454/452 в г. Ставрополе" Инв. № 26385 Адрес: улица Трунова, ул. Пригородная, пр. Печорский, пер. Весенний, пер. Сиреневый, ул. Решина, город Ставрополь, Ставропольский край (реконструкция газопровода на участке ул. Пригородная, Пригородная от ул. Прокофьева до пр. Чапаевского. Код строки 26385-1)					
Изм.	Кол. уч.	Лист	№ док.	Подп.	Дата
Кад.	инженер	Лебченко А.А.			
Исполнитель	Белоголов Е.Н.				
Проект планировки территории				Стадия	Лист
Чертёж проекта планировки территории				2	12
000 "Гео-центр СК"					

Согласовано:
Н. контр.



Условные обозначения

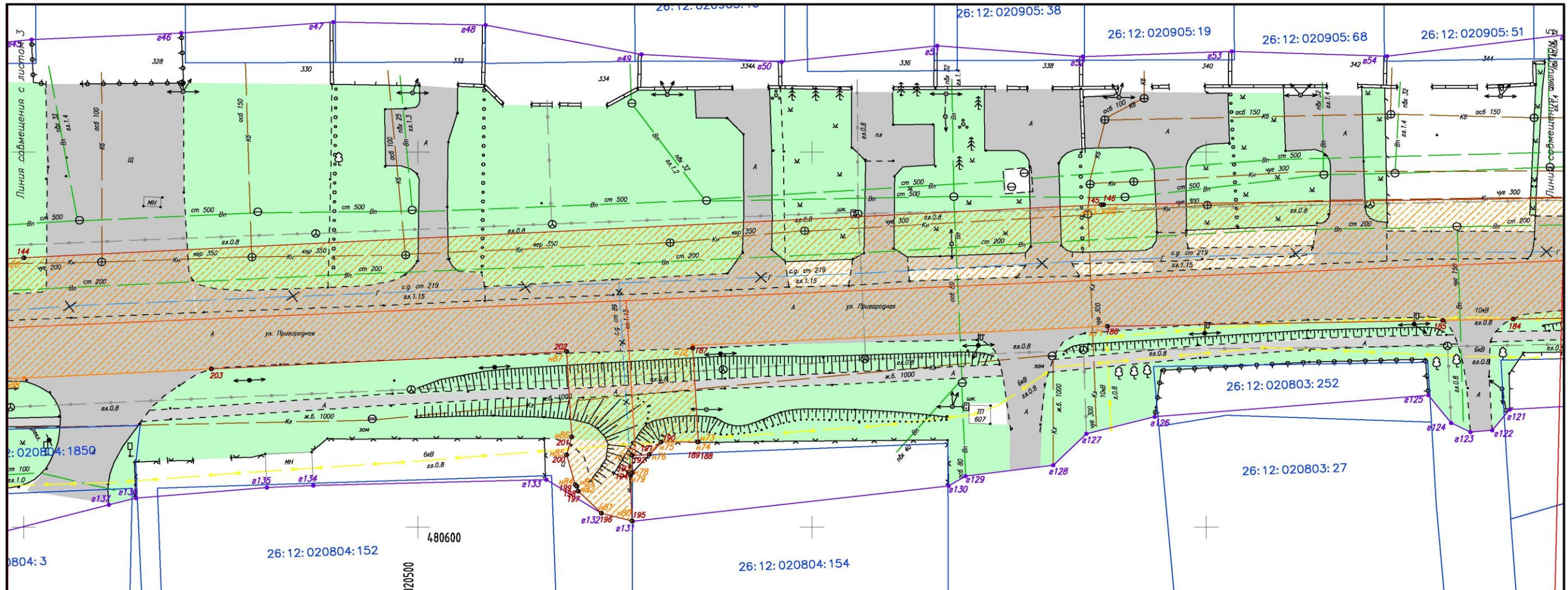
	Граница земельных участков, стоящих на кадастровом учете		Озеленения общего пользования		р1	Обозначение точек части земельного участка 26:12:020808:46, формируемой для проектируемой полосы отвода газопровода
	Существующая водопроводная магистраль		Зона планируемого размещения объекта коммунально-бытового значения		г1	Обозначение точек части земельного участка 26:12:000000:1318, формируемой для проектируемой полосы отвода газопровода
	Существующая линия электропередач		Земельный участок, формируемый для проектируемой полосы отвода газопровода, на землях государственной собственности		п1	Обозначение точек части земельного участка 26:12:000000:1323, формируемой для проектируемой полосы отвода газопровода
	Существующая линия газопровода		Часть земельного участка 26:12:020808:36, формируемая для проектируемой полосы отвода газопровода		н1	Обозначение точек части земельного участка 26:12:000000:7551, формируемой для проектируемой полосы отвода газопровода
	Существующая линия связи		Часть земельного участка 26:12:020808:46, формируемая для проектируемой полосы отвода газопровода		п1	Обозначение точек части земельного участка 26:12:000000:2365, формируемой для проектируемой полосы отвода газопровода
	Существующая канализационная магистраль		Часть земельного участка 26:12:000000:1318, формируемая для проектируемой полосы отвода газопровода		п1	Обозначение точек части земельного участка 26:12:000000:2365, формируемой для проектируемой полосы отвода газопровода
	Существующая сеть теплотрассы		Часть земельного участка 26:12:000000:7551, формируемая для проектируемой полосы отвода газопровода		н1	Обозначение точек полосы отвода проектируемого газопровода, формируемой на государственной собственности
	Граница проектирования		Часть земельного участка 26:12:000000:1323, формируемая для проектируемой полосы отвода газопровода		п1	Обозначение точек красной линии
	Проектируемая полоса отвода газопровода		Часть земельного участка 26:12:000000:2365, формируемая для проектируемой полосы отвода газопровода		г1	Обозначение точек границы проектирования
	Красные линии		Земельный участок, формируемый для проектируемой полосы отвода газопровода, на землях государственной собственности		с1	Обозначение точек части земельного участка 26:12:020808:36, формируемой для проектируемой полосы отвода газопровода
	Проектируемый газопровод		Земельный участок, формируемый для проектируемой полосы отвода газопровода, на землях государственной собственности			
	Демонтируемый газопровод					
	Земли общего пользования (дороги)					
	Тротуары					

Масштаб 1:500

Изм.	Кол. уч.	Лист	№ док.	Подп.	Дата
Кад. инженер		Левченко А.А.			
Исполнитель		Белоголов Е.Н.			

№005 СУБ-ДПИ-126/16 ГИ		
"Распределительный газопровод среднего и низкого давления с ШПН № 454/452 в г. Ставрополе" Инв. № 26385 Адрес: улица Трунова, ул. Пригородная, пр. Печорский, пер. Весенний, пер. Сиреневый, ул. Решина, город Ставрополь, Ставропольский край (реконструкция газопровода на участке ул. Пригородная, Пригородная от ул. Прокофьева до пр. Чапаевского. Код строки 26385-1)		
Проект планировки территории		Страницы
		Лист
		Листов
Чертеж проекта планировки территории		000 "Гео-центр СК"

Согласовано:
Н. контр.



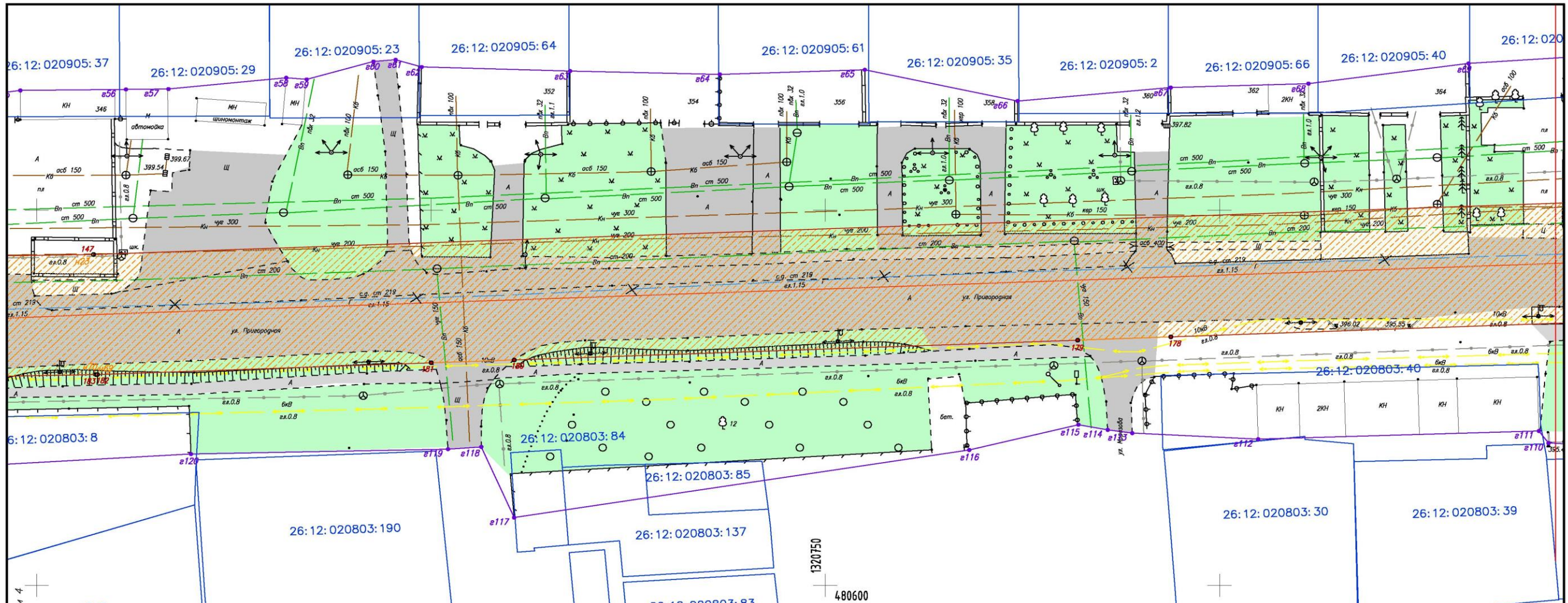
Условные обозначения

	Граница земельных участков, стоящих на кадастровом учете		Озеленения общего пользования		р1	Обозначение точек части земельного участка 26:12:020808:46, формируемой для проектируемой полосы отвода газопровода
	Существующая водопроводная магистраль		Зона планируемого размещения объекта коммунально-бытового значения		г1	Обозначение точек части земельного участка 26:12:000000:1318, формируемой для проектируемой полосы отвода газопровода
	Существующая линия электропередач		Земельный участок, формируемый для проектируемой полосы отвода газопровода, на землях государственной собственности		ф1	Обозначение точек части земельного участка 26:12:000000:1323, формируемой для проектируемой полосы отвода газопровода
	Существующая линия газопровода		Часть земельного участка 26:12:020808:36, формируемая для проектируемой полосы отвода газопровода		н1	Обозначение точек части земельного участка 26:12:000000:7551, формируемой для проектируемой полосы отвода газопровода
	Существующая линия связи		Часть земельного участка 26:12:020808:46, формируемая для проектируемой полосы отвода газопровода		п1	Обозначение точек части земельного участка 26:12:000000:2365, формируемой для проектируемой полосы отвода газопровода
	Существующая канализационная магистраль		Часть земельного участка 26:12:000000:1318, формируемая для проектируемой полосы отвода газопровода		н1	Обозначение точек полосы отвода проектируемого газопровода, формируемой на государственной собственности
	Существующая сеть теплотрассы		Часть земельного участка 26:12:000000:7551, формируемая для проектируемой полосы отвода газопровода		п5	Обозначение точек красной линии
	Граница проектирования		Часть земельного участка 26:12:000000:1323, формируемая для проектируемой полосы отвода газопровода		г1	Обозначение точек границы проектирования
	Проектируемая полоса отвода газопровода		Часть земельного участка 26:12:000000:2365, формируемая для проектируемой полосы отвода газопровода		г1	Обозначение точек части земельного участка 26:12:020808:36, формируемой для проектируемой полосы отвода газопровода
	Красные линии		Земельный участок, формируемый для проектируемой полосы отвода газопровода, на землях государственной собственности		с1	
	Проектируемый газопровод		Обозначение точек части земельного участка 26:12:020808:46, формируемой для проектируемой полосы отвода газопровода			
	Демонтируемый газопровод		Обозначение точек границы проектирования			
	Земли общего пользования (дороги)		Обозначение точек части земельного участка 26:12:020808:36, формируемой для проектируемой полосы отвода газопровода			
	Тротуары					

Масштаб 1:500

						№005 СУБ-ДПИ-126/16 ГИ			
						"Распределительный газопровод среднего и низкого давления с ШПН № 454/452 в г. Ставрополе" Инв. № 26385 Адрес: улица Трунова, ул. Пригородная, пр. Печорский, пер. Весенний, пер. Сиреневый, ул. Репина, город Ставрополь, Ставропольский край (реконструкция газопровода на участке ул. Пригородная, Пригородная от ул. Прокофьева до пр. Чапаевского. Код строки 26385-1)			
Изм.	Кол. уч.	Лист	№ док.	Подп.	Дата	Проект планировки территории	Стадия	Лист	Листов
08	Кад. инженер	Лебченко А.А.						4	12
						Чертёж проекта планировки территории		ООО "Гео-центр СК"	

Согласовано:
Н. контр.



Линия совмещения с листом 4

Линия совмещения с листом 6

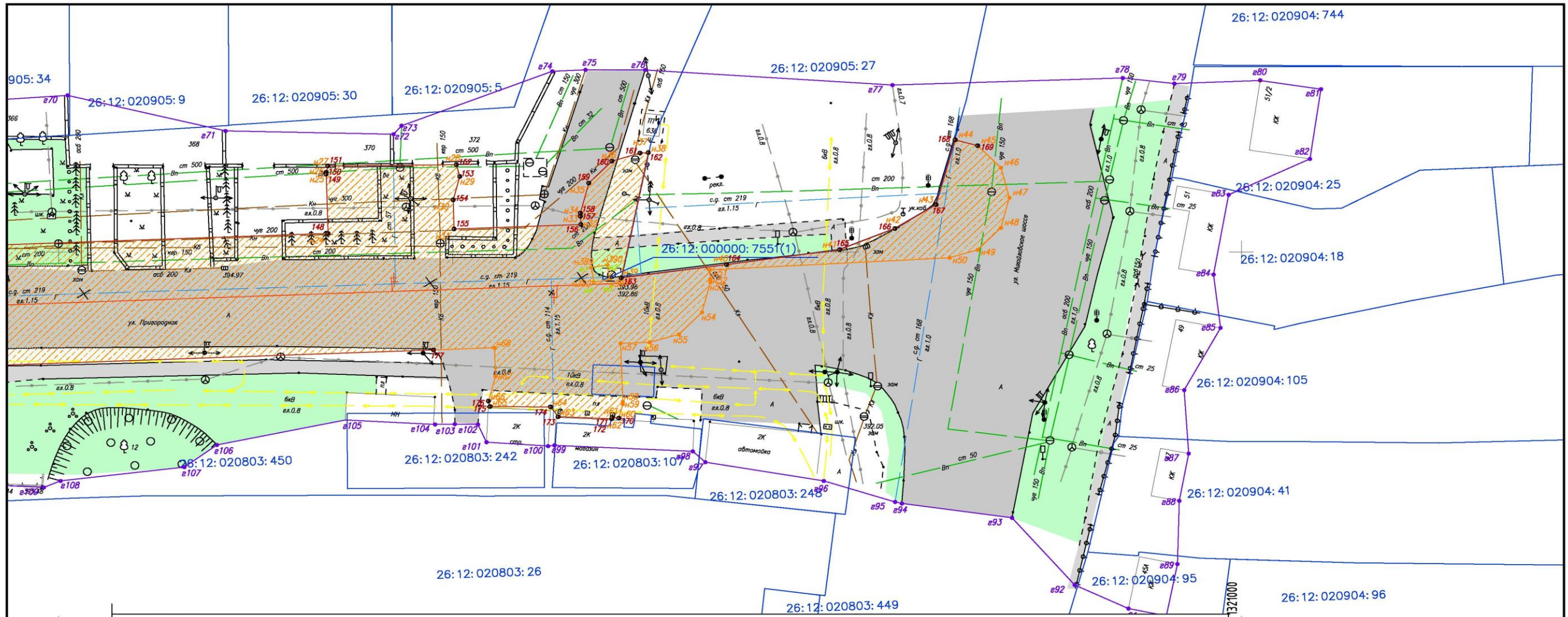
- Условные обозначения**
- Граница земельных участков, стоящих на кадастровом учете
 - Существующая водопроводная магистраль
 - Существующая линия электропередачи
 - Существующая линия газопровода
 - Существующая линия связи
 - Существующая канализационная магистраль
 - Существующая сеть теплотрассы
 - Граница проектирования
 - Проектируемая полоса отвода газопровода
 - Красные линии
 - Проектируемый газопровод
 - Демонтируемый газопровод
 - Земли общего пользования (дороги)
 - Тропуары
 - Озеленения общего пользования
 - Зона планируемого размещения объекта коммунально-бытового значения
 - Земельный участок, формируемый для проектируемой полосы отвода газопровода, на землях государственной собственности
 - Часть земельного участка 26:12:020808:36, формируемая для проектируемой полосы отвода газопровода
 - Часть земельного участка 26:12:020808:46, формируемая для проектируемой полосы отвода газопровода
 - Часть земельного участка 26:12:000000:1318, формируемая для проектируемой полосы отвода газопровода
 - Часть земельного участка 26:12:000000:7551, формируемая для проектируемой полосы отвода газопровода
 - Часть земельного участка 26:12:000000:1323, формируемая для проектируемой полосы отвода газопровода
 - Часть земельного участка 26:12:000000:2365, формируемая для проектируемой полосы отвода газопровода
 - Земельный участок, формируемый для проектируемой полосы отвода газопровода, на землях государственной собственности
 - Обозначение точек полосы отвода проектируемого газопровода, формируемой на государственной собственности
 - Обозначение точек красной линии
 - Обозначение точек границы проектирования
 - Обозначение точек части земельного участка 26:12:020808:36, формируемой для проектируемой полосы отвода газопровода
- Масштаб 1:500

- p1 - Обозначение точек части земельного участка 26:12:020808:46, формируемой для проектируемой полосы отвода газопровода
- g1 - Обозначение точек части земельного участка 26:12:000000:1318, формируемой для проектируемой полосы отвода газопровода
- p1 - Обозначение точек части земельного участка 26:12:000000:1323, формируемой для проектируемой полосы отвода газопровода
- n1 - Обозначение точек части земельного участка 26:12:000000:7551, формируемой для проектируемой полосы отвода газопровода
- n1 - Обозначение точек части земельного участка 26:12:000000:2365, формируемой для проектируемой полосы отвода газопровода
- n1 - Обозначение точек части земельного участка 26:12:020808:36, формируемой для проектируемой полосы отвода газопровода

Согласовано:
Н. конпр.

Изм.	Кол. уч.	Лист	№ док.	Подп.	Дата

№005 СЧБ-ДПИ-126/16 ГИ		
"Распределительный газопровод среднего и низкого давления с ШПН № 454/452 в г. Ставрополе" Инв. № 26385 Адрес: улица Трунова, ул. Пригородная, пр. Печорский, пер. Весенний, пер. Сиреневый, ул. Репина, город Ставрополь, Ставропольский край (реконструкция газопровода на участке ул. Пригородная, Пригородная от ул. Прокофьева до пр. Чапаевского. Код строки 26385-1)		
Проект планировки территории	Стадия	Лист
		5
Чертеж проекта планировки территории		Листов
		12
ООО "Гео-центр СК"		



- Условные обозначения**
- Граница земельных участков, стоящих на кадастровом учете
 - Существующая водопроводная магистраль
 - Существующая линия электропередач
 - Существующая линия газопровода
 - Существующая линия связи
 - Существующая канализационная магистраль
 - Существующая сеть теплотрассы
 - Граница проектирования
 - Проектируемая полоса отвода газопровода
 - Красные линии
 - Проектируемый газопровод
 - Демонтируемый газопровод
 - Земли общего пользования (дороги)
 - Тропуары

- Озеленения общего пользования
- Зона планируемого размещения объекта коммунально-бытового значения
- Земельный участок формируемый для проектируемой полосы отвода газопровода, на землях государственной собственности
- Часть земельного участка 26:12:020808:36, формируемая для проектируемой полосы отвода газопровода
- Часть земельного участка 26:12:020808:46, формируемая для проектируемой полосы отвода газопровода
- Часть земельного участка 26:12:000000:1318, формируемая для проектируемой полосы отвода газопровода
- Часть земельного участка 26:12:000000:7551, формируемая для проектируемой полосы отвода газопровода
- Часть земельного участка 26:12:000000:1323, формируемая для проектируемой полосы отвода газопровода
- Часть земельного участка 26:12:000000:2365, формируемая для проектируемой полосы отвода газопровода
- Земельный участок формируемый для проектируемой полосы отвода газопровода, на землях государственной собственности
- n1 - Обозначение точек полосы отвода проектируемого газопровода, формируемой на государственной собственности
- 15 - Обозначение точек красной линии
- e1 - Обозначение точек границы проектирования
- c1 - Обозначение точек части земельного участка 26:12:020808:36, формируемой для проектируемой полосы отвода газопровода

- p1 - Обозначение точек части земельного участка 26:12:020808:46, формируемой для проектируемой полосы отвода газопровода
- b1 - Обозначение точек части земельного участка 26:12:000000:1318, формируемой для проектируемой полосы отвода газопровода
- p1 - Обозначение точек части земельного участка 26:12:000000:1323, формируемой для проектируемой полосы отвода газопровода
- n1 - Обозначение точек части земельного участка 26:12:000000:7551, формируемой для проектируемой полосы отвода газопровода
- n1 - Обозначение точек части земельного участка 26:12:000000:2365, формируемой для проектируемой полосы отвода газопровода
- 26:12:020808:36 - Кадастровый номер земельного участка, стоящего на кадастровом учете

Масштаб 1:500

Согласовано:
Н. конпр.

Линия собственности с листом 5

Изм.	Кол.уч.	Лист	№ док.	Подп.	Дата
Кад. инженер					
Исполнитель					

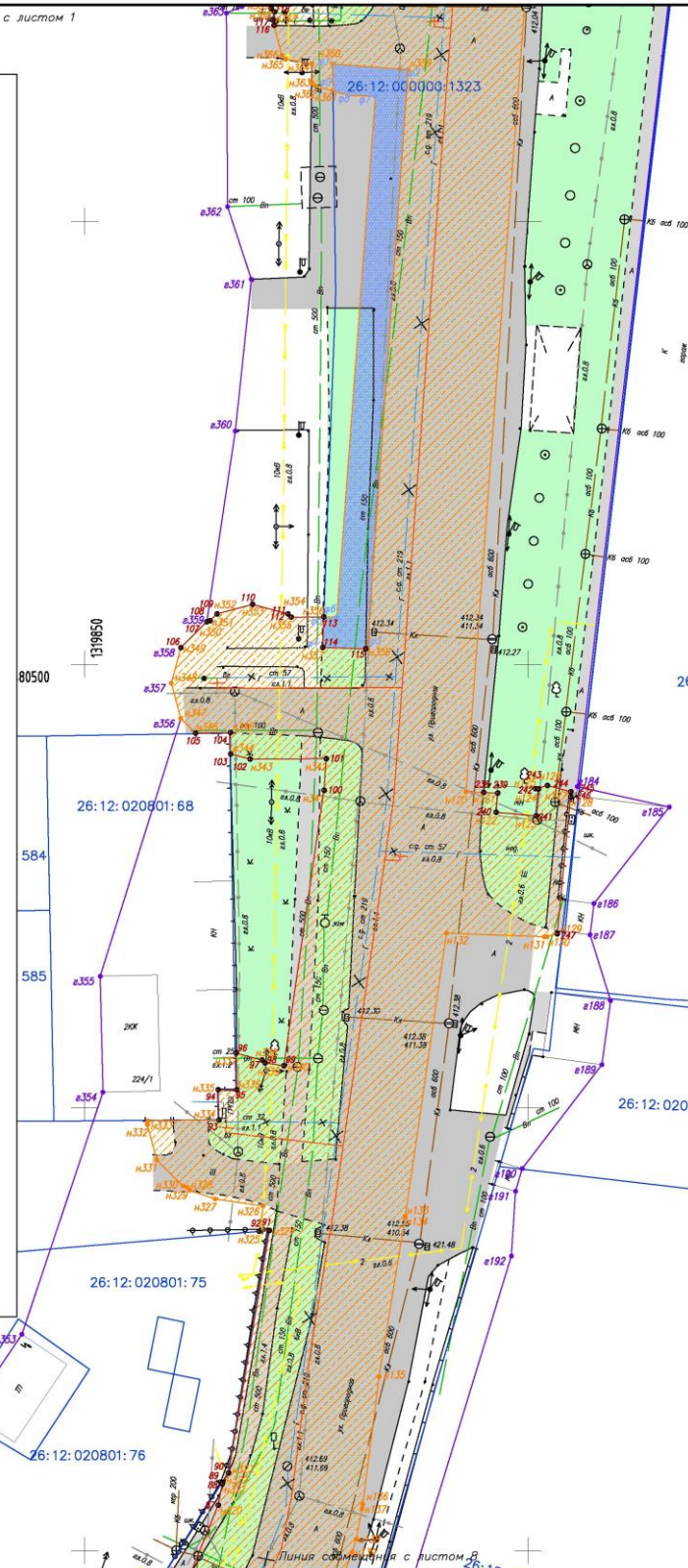
№005 СЧБ-ДПИ-126/16 ГИ		
"Распределительный газопровод среднего и низкого давления с ШРП № 454/452 в г. Ставрополе" Инв. № 26385 Адрес: улица Трунова, ул. Пригородная, пр. Печорский, пер. Весенний, пер. Сиреневый, ул. Репина, город Ставрополь, Ставропольский край (реконструкция газопровода на участке ул. Пригородная. Пригородная от ул. Прокофьева до пр. Чапаевского. Код строки 26385-1)		
Проект планировки территории	Стадия	Лист
		Листов
Чертёж проекта планировки территории	000 "Гео-центр СК"	

Формат А3

Линия сообщения с листом 1

- Ключевые обозначения
- Граница земельного участка, стоящих на кадастровом учете
 - Существующая водопроводная магистраль
 - Существующая линия электропередачи
 - Существующая линия газопровода
 - Существующая линия связи
 - Существующая канализационная магистраль
 - Существующая сеть теплотрассы
 - Граница проектирования
 - Проектируемая полоса отвода газопровода
 - Красные линии
 - Проектируемый газопровод
 - Демонтируемый газопровод
 - Земли общего пользования (дороги)
 - Тропушки
 - Озеленения общего пользования
 - Зона планируемого размещения объекта коммунально-бытового назначения
 - Земельный участок, формируемый для проектируемой полосы отвода газопровода на землях государственной собственности
 - Часть земельного участка 26:12:020808:36, формируемая для проектируемой полосы отвода газопровода
 - Часть земельного участка 26:12:020808:46, формируемая для проектируемой полосы отвода газопровода
 - Часть земельного участка 26:12:000000:1318, формируемая для проектируемой полосы отвода газопровода
 - Часть земельного участка 26:12:000000:7551, формируемая для проектируемой полосы отвода газопровода
 - Часть земельного участка 26:12:000000:1323, формируемая для проектируемой полосы отвода газопровода
 - Часть земельного участка 26:12:000000:2365, формируемая для проектируемой полосы отвода газопровода
 - Земельный участок, формируемый для проектируемой полосы отвода газопровода на землях государственной собственности
 - Обозначение точек полосы отвода проектируемого газопровода, формируемой на государственной собственности
 - Обозначение точек красной линии
 - Обозначение точек границы проектирования
 - Обозначение точек части земельного участка 26:12:020808:36, формируемой для проектируемой полосы отвода газопровода
 - Обозначение точек части земельного участка 26:12:020808:46, формируемой для проектируемой полосы отвода газопровода
 - Обозначение точек части земельного участка 26:12:000000:1318, формируемой для проектируемой полосы отвода газопровода
 - Обозначение точек части земельного участка 26:12:000000:1323, формируемой для проектируемой полосы отвода газопровода
 - Обозначение точек части земельного участка 26:12:000000:7551, формируемой для проектируемой полосы отвода газопровода
 - Обозначение точек части земельного участка 26:12:000000:2365, формируемой для проектируемой полосы отвода газопровода
 - Кадастровый номер земельного участка, стоящего на кадастровом учете

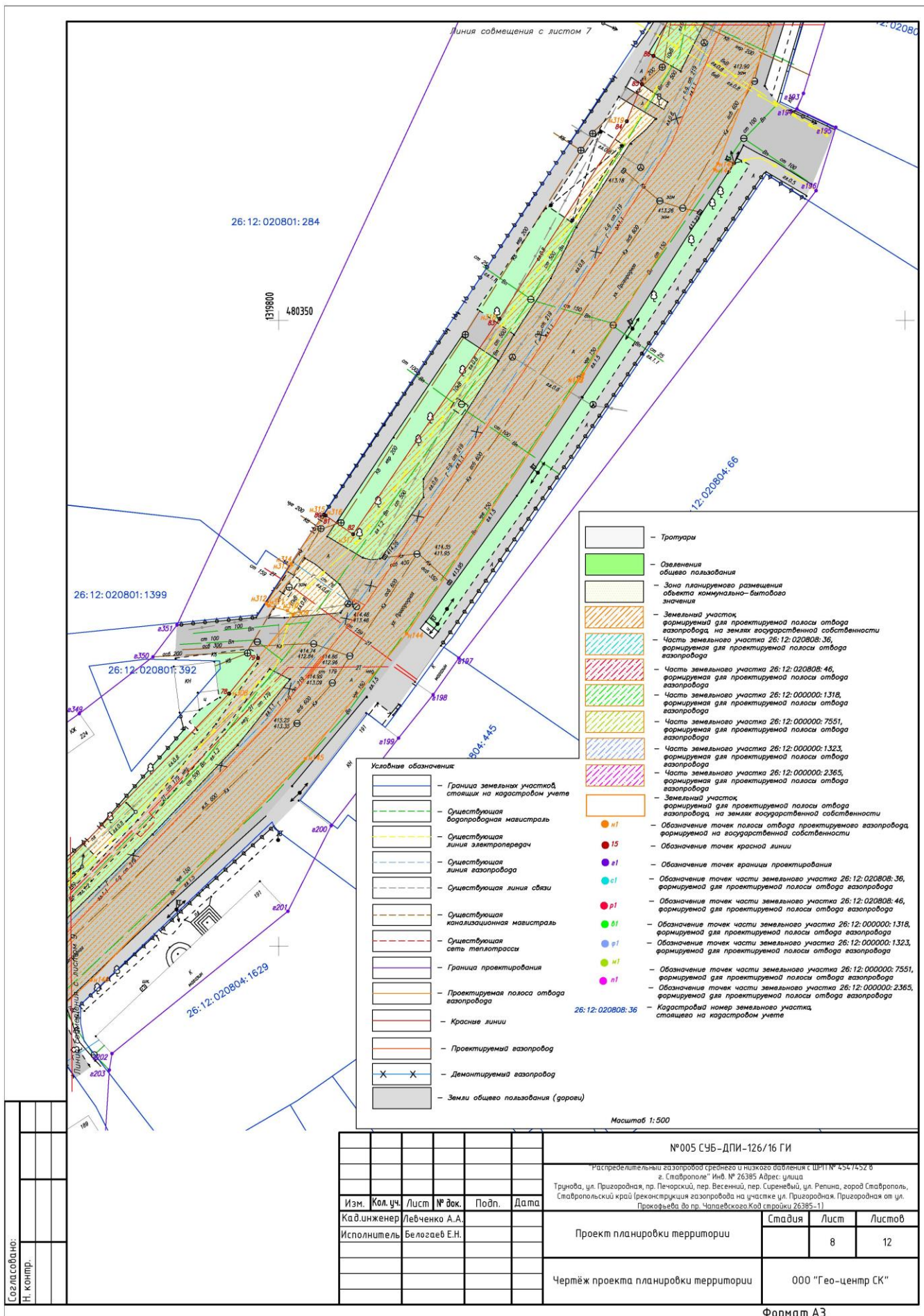
Масштаб 1:500



Составлено:
И. Кондр.

					№005 СУБ-ДПИ-126/16 ГИ			
					"Распределительный газопровод (среднего и низкого давления с ЦРП № 4547452 в г. Ставрополе" Инв. № 26385 Адрес: улица Трунова, ул. Пригородная, пр. Печорский, пер. Весенний, пер. Сиреневый, ул. Репина, город Ставрополь, Ставропольский край) реконструкция газопровода на участке ул. Пригородная, Пригородная от ул. Прокофьева до пр. Чапаевского Кад. строки 26385-11			
Изм.	Кол. ч.	Лист	№ док.	Подп.	Дата	Стадия	Лист	Листов
Кад. инженер	Левченко А.А.					Проект планировки территории	7	12
Исполнитель	Белозаев Е.Н.					Чертеж проекта планировки территории	000 "Гео-центр СК"	

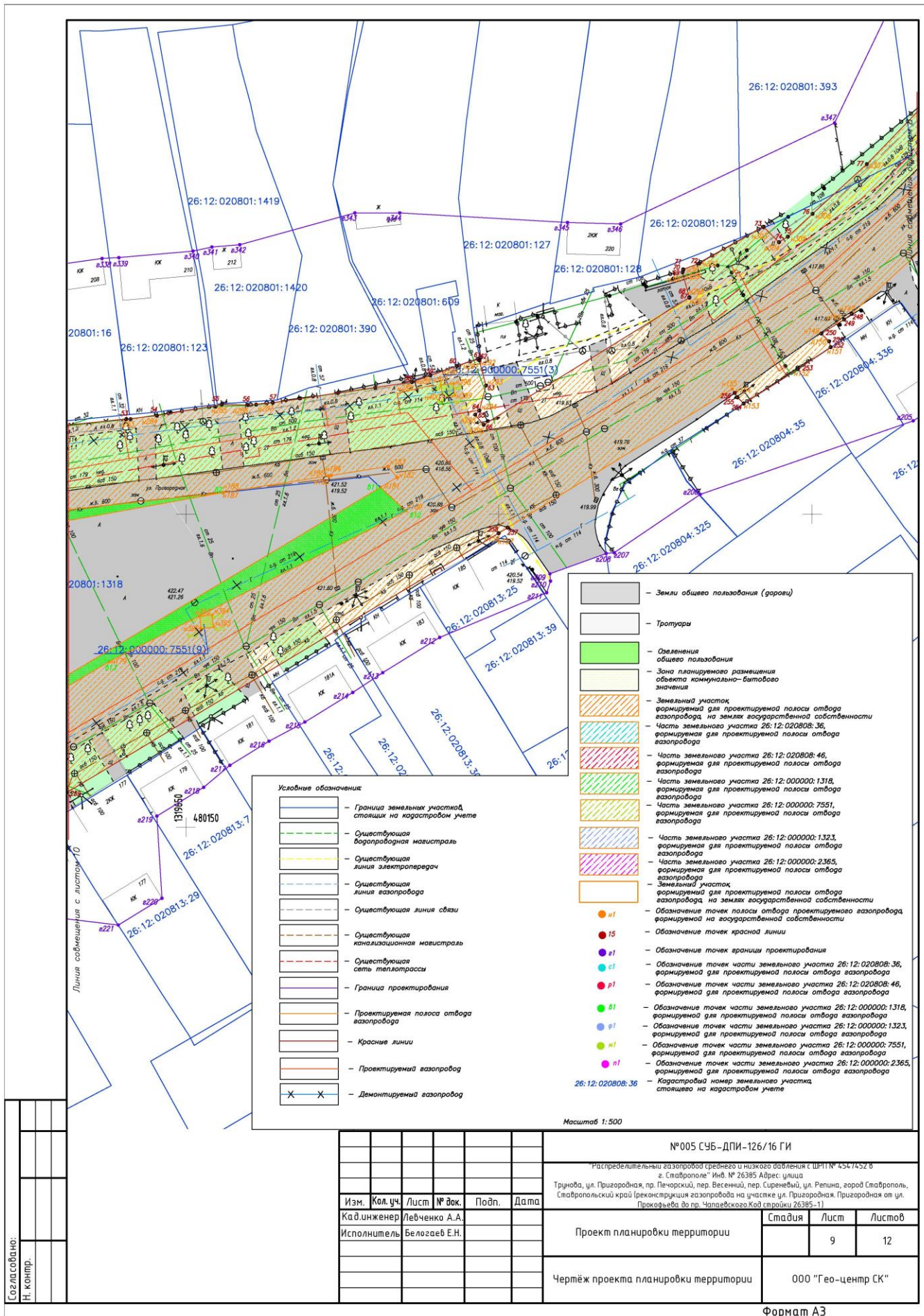
Формат А3



Составлено:
И. Копир.

№005 СУБ-ДПИ-126/16 ГИ					
"Распределительная газопровод (среднего и низкого давления с ЦПН № 4547452 в г. Ставрополе" Ин. № 26385 Адрес: улица Трынова, ул. Пригородная, пр. Печорский, пер. Весенний, пер. Сиреневый, ул. Репина, город Ставрополь, Ставропольский край (реконструкция газопровода на участке ул. Пригородная, Пригородная от ул. Пржевальского Кад. сведения до пр. Чапаевского Кад. сведения 26385-11)					
Изм.	Кол. чч	Лист	№ док.	Подп.	Дата
Кад. инженер	Левченко А.А.				
Исполнитель	Белозаев Е.Н.				
Проект планировки территории			Стандия	Лист	Листов
Чертеж проекта планировки территории				8	12
			000 "Гео-центр СК"		

Формат А3



- Условные обозначения:**
- Граница земельных участков, стоящих на кадастровом учете
 - Существующая газопроводная магистраль
 - Существующая линия электропередачи
 - Существующая линия газопровода
 - Существующая линия связи
 - Существующая канализационная магистраль
 - Существующая сеть теплотрассы
 - Граница проектирования
 - Проектируемая полоса отвода газопровода
 - Красные линии
 - Проектируемый газопровод
 - Демонтируемый газопровод

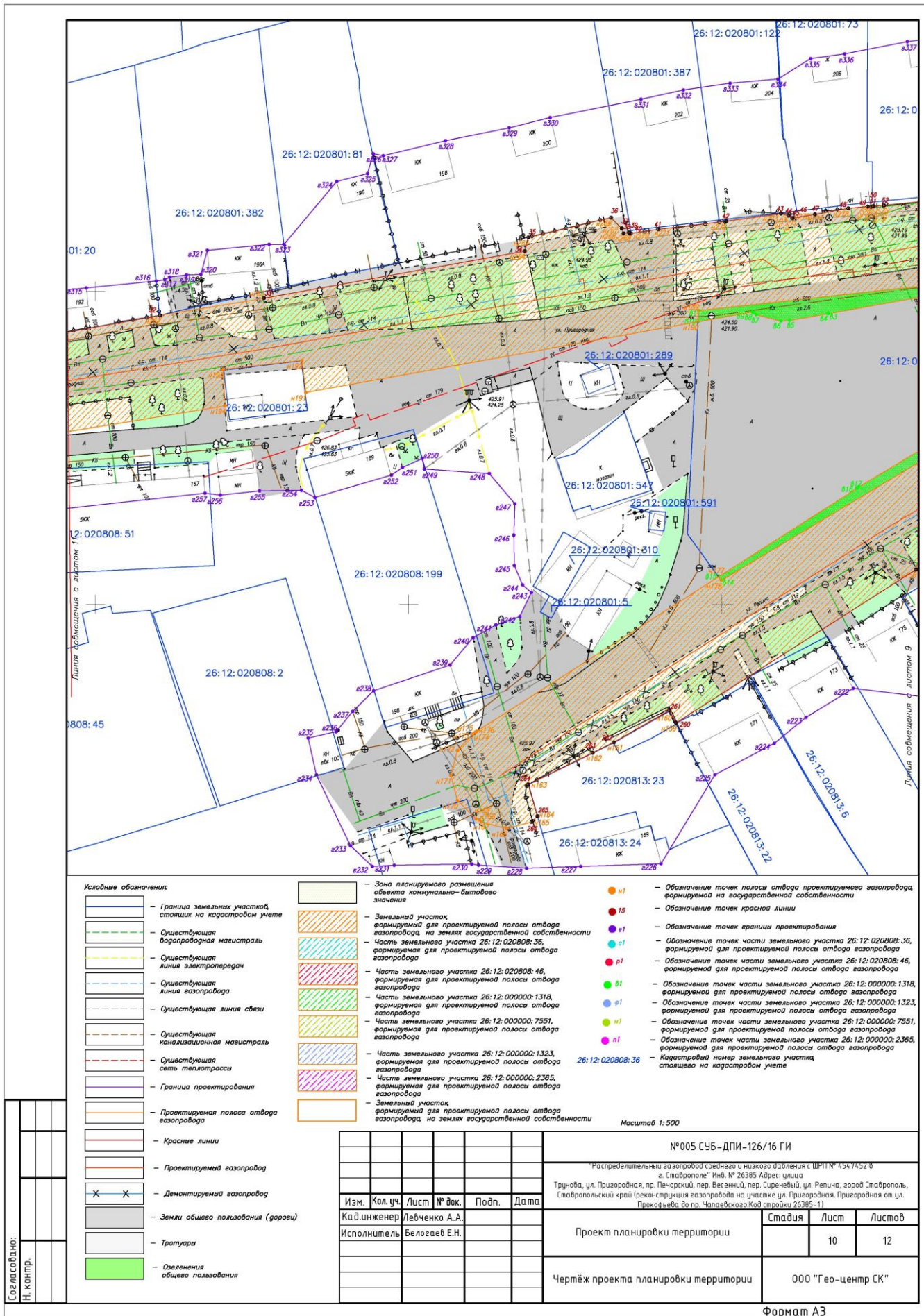
- Земли общего пользования (дороги)
- Тротуары
- Озеленения общего пользования
- Зона планируемого размещения объекта коммунально-бытового назначения
- Земельный участок, формируемый для проектируемой полосы отвода газопровода, на землях государственной собственности
- Часть земельного участка 26:12:020808:36, формируемая для проектируемой полосы отвода газопровода
- Часть земельного участка 26:12:020808:46, формируемая для проектируемой полосы отвода газопровода
- Часть земельного участка 26:12:000000:1318, формируемая для проектируемой полосы отвода газопровода
- Часть земельного участка 26:12:000000:7551, формируемая для проектируемой полосы отвода газопровода
- Часть земельного участка 26:12:000000:1323, формируемая для проектируемой полосы отвода газопровода
- Часть земельного участка 26:12:000000:2365, формируемая для проектируемой полосы отвода газопровода
- Земельный участок, формируемый для проектируемой полосы отвода газопровода, на землях государственной собственности
- Обозначение точек полосы отвода проектируемого газопровода, формируемой на государственной собственности
- Обозначение точек красной линии
- Обозначение точек границы проектирования
- Обозначение точек части земельного участка 26:12:020808:36, формируемой для проектируемой полосы отвода газопровода
- Обозначение точек части земельного участка 26:12:020808:46, формируемой для проектируемой полосы отвода газопровода
- Обозначение точек части земельного участка 26:12:000000:1318, формируемой для проектируемой полосы отвода газопровода
- Обозначение точек части земельного участка 26:12:000000:1323, формируемой для проектируемой полосы отвода газопровода
- Обозначение точек части земельного участка 26:12:000000:7551, формируемой для проектируемой полосы отвода газопровода
- Обозначение точек части земельного участка 26:12:000000:2365, формируемой для проектируемой полосы отвода газопровода
- Кадастровый номер земельного участка, стоящего на кадастровом учете

Масштаб 1:500

Составлено:
И. Кондр.

№005 СУБ-ДПИ-126/16 ГИ					
"Распределительная газопроводная сеть среднего и низкого давления с ЦРП № 4547452 в г. Ставрополе" Инв. № 26385 Адрес: улица Трунова, ул. Пригородная, пр. Печорский, пер. Весенний, пер. Сиреневый, ул. Репина, город Ставрополь, Ставропольский край (реконструкция газопровода на участке ул. Пригородная, Пригородная от ул. Пржевальского до пр. Чапаевского) Код строки 26385-11					
Изм.	Кол. ч.	Лист	№ док.	Подп.	Дата
Кад. инженер	Левченко А.А.				
Исполнитель	Белозаев Е.Н.				
Проект планировки территории			Страница	Лист	Листов
Чертеж проекта планировки территории			000 "Гео-центр СК"		

Формат А3



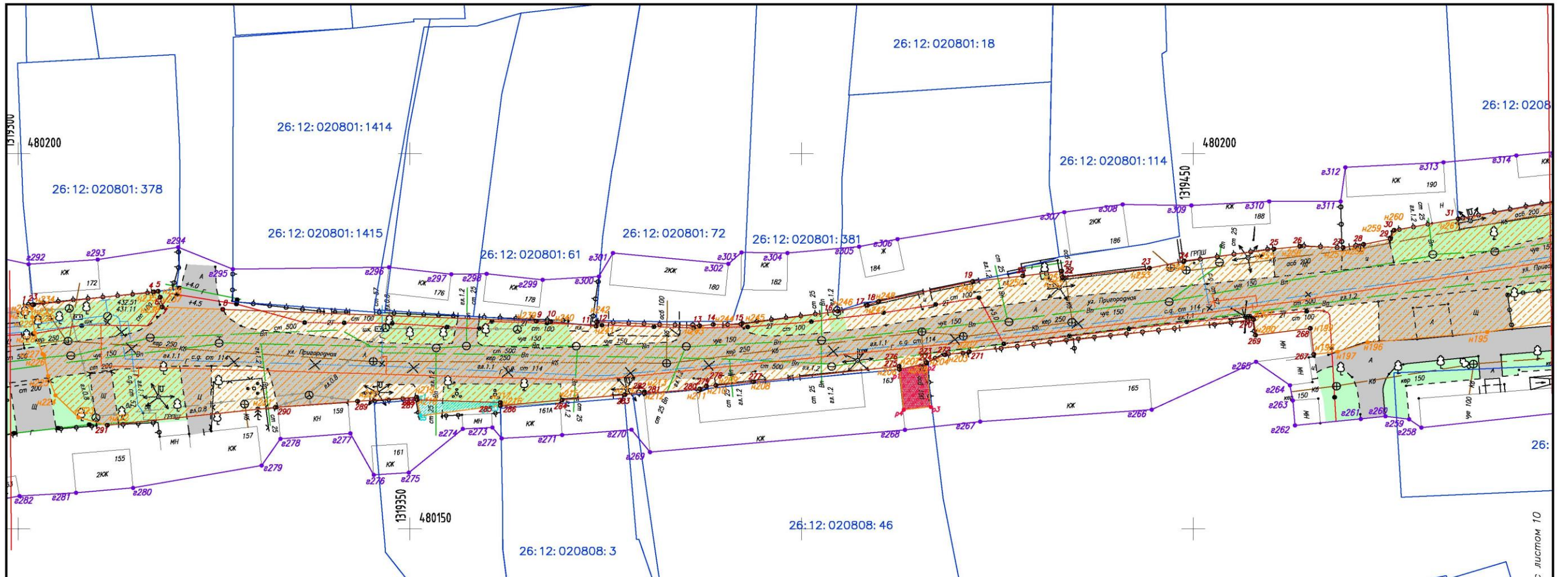
- Условные обозначения**
- Граница земельных участков, стоящих на кадастровом учете
 - Существующая газораспределительная магистраль
 - Существующая линия электропередачи
 - Существующая линия газопровода
 - Существующая линия связи
 - Существующая канализационная магистраль
 - Существующая сеть теплотрассы
 - Граница проектирования
 - Проектируемая полоса отвода газопровода
 - Красные линии
 - Проектируемый газопровод
 - Демонтируемый газопровод
 - Земли общего пользования (дороги)
 - Тротуары
 - Озеленения общего пользования
 - Зона планируемого размещения объекта коммунально-бытового назначения
 - Земельный участок, формируемый для проектируемой полосы отвода газопровода, на землях государственной собственности
 - Часть земельного участка 26:12:020808:36, формируемая для проектируемой полосы отвода газопровода
 - Часть земельного участка 26:12:020808:46, формируемая для проектируемой полосы отвода газопровода
 - Часть земельного участка 26:12:000000:1318, формируемая для проектируемой полосы отвода газопровода
 - Часть земельного участка 26:12:000000:7551, формируемая для проектируемой полосы отвода газопровода
 - Часть земельного участка 26:12:000000:1323, формируемая для проектируемой полосы отвода газопровода
 - Часть земельного участка 26:12:000000:2365, формируемая для проектируемой полосы отвода газопровода
 - Земельный участок, формируемый для проектируемой полосы отвода газопровода, на землях государственной собственности
 - Обозначение точек полосы отвода проектируемого газопровода
 - Обозначение точек красной линии
 - Обозначение точек границы проектирования
 - Обозначение точек части земельного участка 26:12:020808:36, формируемой для проектируемой полосы отвода газопровода
 - Обозначение точек части земельного участка 26:12:020808:46, формируемой для проектируемой полосы отвода газопровода
 - Обозначения точек части земельного участка 26:12:000000:1318, формируемой для проектируемой полосы отвода газопровода
 - Обозначения точек части земельного участка 26:12:000000:1323, формируемой для проектируемой полосы отвода газопровода
 - Обозначения точек части земельного участка 26:12:000000:7551, формируемой для проектируемой полосы отвода газопровода
 - Обозначения точек части земельного участка 26:12:000000:2365, формируемой для проектируемой полосы отвода газопровода
 - Кадастровый номер земельного участка, стоящего на кадастровом учете

Масштаб 1:500

Составлено:
И. Кондр.

№005 СУБ-ДПИ-126/16 ГИ					
"Распределительный газопровод (среднего и низкого давления с ЦПН № 4547452/6 г. Ставрополе" Инв. № 26385 Адрес: улица Троицкая, ул. Пригородная, пр. Печорский, пер. Весенний, пер. Сиреневый, ул. Репина, город Ставрополь, Ставропольский край (реконструкция газопровода на участке ул. Пригородная, Пригородная от ул. Прокляева до пр. Чапаевского) Код строки 26385-1)					
Изм.	Кол.ч.	Лист	№ док.	Подп.	Дата
Кад.инженер	Левченко А.А.				
Исполнитель	Белозаев Е.Н.				
Проект планировки территории			Стандия	Лист	Листов
Чертеж проекта планировки территории			000 "Гео-центр СК"		

Формат А3



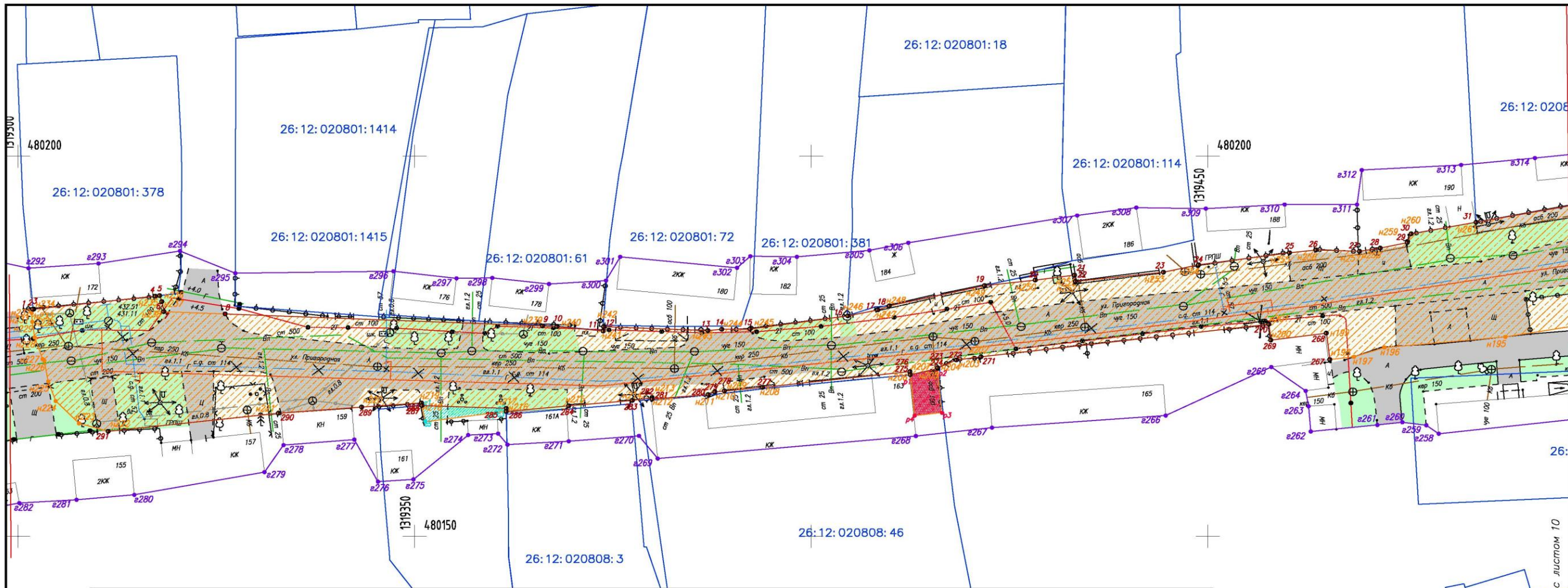
Условные обозначения

	Граница земельных участков, стоящих на кадастровом учете		Озеленения общего пользования		Обозначение точек части земельного участка 26:12:020808:46, формируемой для проектируемой полосы отвода газопровода
	Существующая водопроводная магистраль		Зона планируемого размещения объекта коммунально-бытового значения		Обозначение точек части земельного участка 26:12:000000:1318, формируемой для проектируемой полосы отвода газопровода
	Существующая линия электропередач		Земельный участок формируемый для проектируемой полосы отвода газопровода, на землях государственной собственности		Обозначение точек части земельного участка 26:12:000000:1323, формируемой для проектируемой полосы отвода газопровода
	Существующая линия газопровода		Часть земельного участка 26:12:020808:36, формируемая для проектируемой полосы отвода газопровода		Обозначение точек части земельного участка 26:12:000000:7551, формируемой для проектируемой полосы отвода газопровода
	Существующая линия связи		Часть земельного участка 26:12:020808:46, формируемая для проектируемой полосы отвода газопровода		Обозначение точек части земельного участка 26:12:000000:2365, формируемой для проектируемой полосы отвода газопровода
	Существующая канализационная магистраль		Часть земельного участка 26:12:000000:1318, формируемая для проектируемой полосы отвода газопровода		Кадастровый номер земельного участка, стоящего на кадастровом учете
	Существующая сеть теплотрассы		Часть земельного участка 26:12:000000:7551, формируемая для проектируемой полосы отвода газопровода		
	Граница проектирования		Часть земельного участка 26:12:000000:1323, формируемая для проектируемой полосы отвода газопровода		
	Проектируемая полоса отвода газопровода		Часть земельного участка 26:12:000000:2365, формируемая для проектируемой полосы отвода газопровода		
	Красные линии		Земельный участок формируемый для проектируемой полосы отвода газопровода, на землях государственной собственности		
	Проектируемый газопровод		Обозначение точек полосы отвода проектируемого газопровода, формируемой на государственной собственности		
	Демонтируемый газопровод		Обозначение точек красной линии		
	Земли общего пользования (дороги)		Обозначение точек границы проектирования		
	Тротуары		Обозначение точек части земельного участка 26:12:020808:36, формируемой для проектируемой полосы отвода газопровода		

Масштаб 1:500

№005 СУБ-ДПИ-126/16 ГИ					
Распределительный газопровод среднего и низкого давления с ШРП № 454/452 в г. Ставрополе" Инв. № 26385 Адрес: улица Трунова, ул. Пригородная, пр. Печорский, пер. Весенний, пер. Сиреневый, ул. Релина, город Ставрополь, Ставропольский край (реконструкция газопровода на участке ул. Пригородная. Пригородная от ул. Прокофьева до пр. Чапаевского. Код строки 26385-1)					
Изм.	Кол. уч.	Лист	№ док.	Подп.	Дата
Кад. инженер	Левченко А.А.				
Исполнитель	Белогаев Е.Н.				
Проект планировки территории					Стадия
Чертёж проекта планировки территории					Лист
					Листов
					11
					12
000 "Гео-центр СК"					

Согласовано:
Н. контр.



Условные обозначения

	Граница земельных участков, стоящих на кадастровом учете		Озеленения общего пользования		Обозначение точек части земельного участка 26:12:020808:46, формируемой для проектируемой полосы отвода газопровода
	Существующая водопроводная магистраль		Зона планируемого размещения объекта коммунально-бытового значения		Обозначение точек части земельного участка 26:12:000000:1318, формируемой для проектируемой полосы отвода газопровода
	Существующая линия электропередач		Земельный участок, формируемый для проектируемой полосы отвода газопровода, на землях государственной собственности		Обозначение точек части земельного участка 26:12:000000:1323, формируемой для проектируемой полосы отвода газопровода
	Существующая линия газопровода		Часть земельного участка 26:12:020808:36, формируемая для проектируемой полосы отвода газопровода		Обозначение точек части земельного участка 26:12:000000:7551, формируемой для проектируемой полосы отвода газопровода
	Существующая линия связи		Часть земельного участка 26:12:020808:46, формируемая для проектируемой полосы отвода газопровода		Обозначение точек части земельного участка 26:12:000000:2365, формируемой для проектируемой полосы отвода газопровода
	Существующая канализационная магистраль		Часть земельного участка 26:12:000000:1318, формируемая для проектируемой полосы отвода газопровода		Кадастровый номер земельного участка, стоящего на кадастровом учете
	Существующая сеть теплотрассы		Часть земельного участка 26:12:000000:7551, формируемая для проектируемой полосы отвода газопровода		
	Граница проектирования		Часть земельного участка 26:12:000000:1323, формируемая для проектируемой полосы отвода газопровода		
	Проектируемая полоса отвода газопровода		Часть земельного участка 26:12:000000:2365, формируемая для проектируемой полосы отвода газопровода		
	Красные линии		Земельный участок, формируемый для проектируемой полосы отвода газопровода, на землях государственной собственности		
	Проектируемый газопровод		Обозначение точек полосы отвода проектируемого газопровода, формируемой на государственной собственности		
	Демонтируемый газопровод		Обозначение точек красной линии		
	Земли общего пользования (дороги)		Обозначение точек границы проектирования		
	Тротуары		Обозначение точек части земельного участка 26:12:020808:36, формируемой для проектируемой полосы отвода газопровода		

Масштаб 1:500

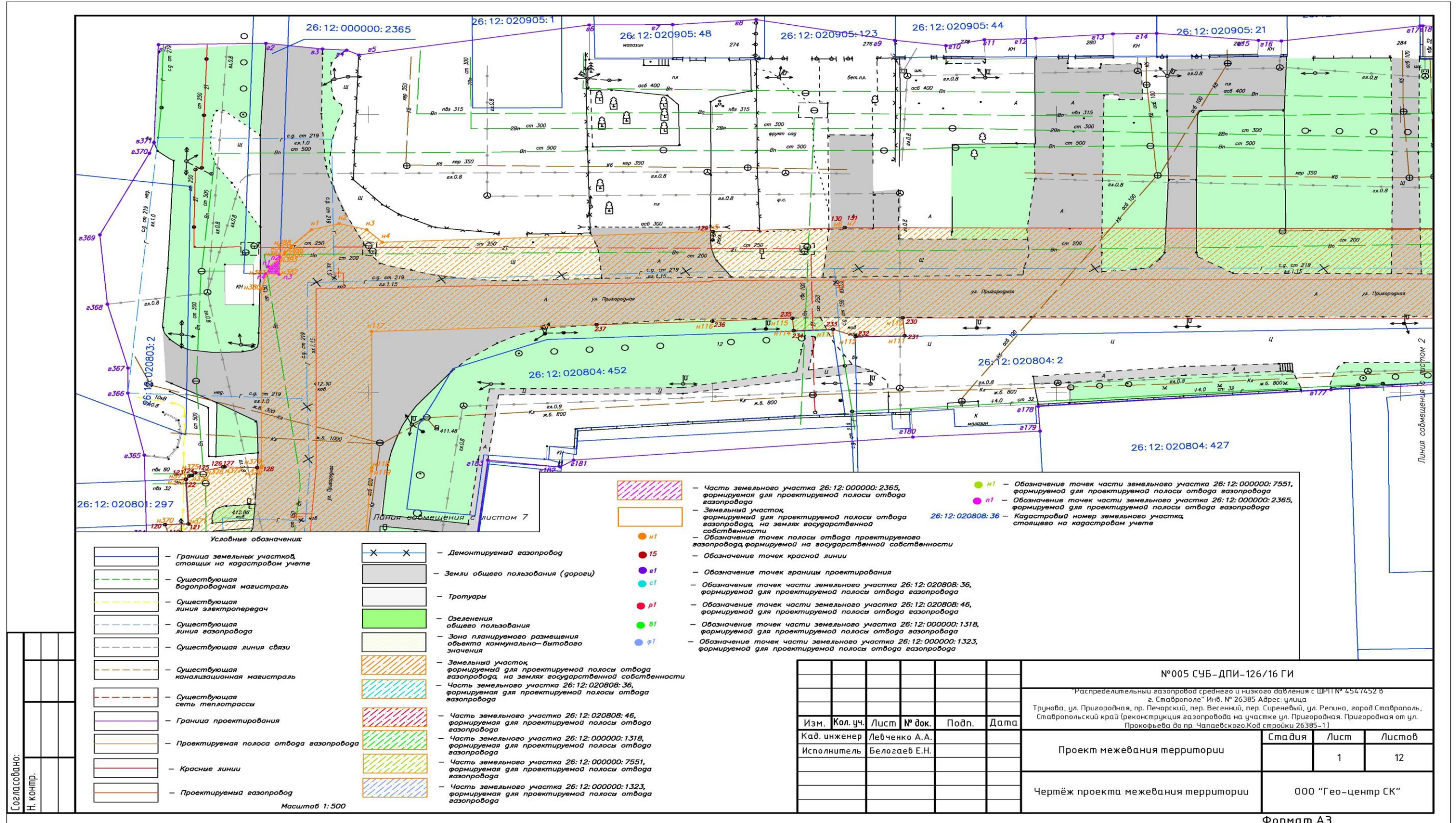
№005 СУБ-ДПИ-126/16 ГИ							
"Распределительный газопровод среднего и низкого давления с ШПН № 454/452 в г. Ставрополе" Инв. № 26385 Адрес: улица Трунова, ул. Пригородная, пр. Печорский, пер. Весенний, пер. Сиреневый, ул. Репина, город Ставрополь, Ставропольский край (реконструкция газопровода на участке ул. Пригородная. Пригородная от ул. Прокофьева до пр. Чапаевского. Код строки 26385-1)							
Изм.	Кол. уч.	Лист	№ док.	Подп.	Дата		
Кад. инженер		Лебченко А.А.					
Исполнитель		Белозаев Е.Н.					
Проект планировки территории					Стадия	Лист	Листов
Чертеж проекта планировки территории						11	12
000 "Гео-центр СК"							

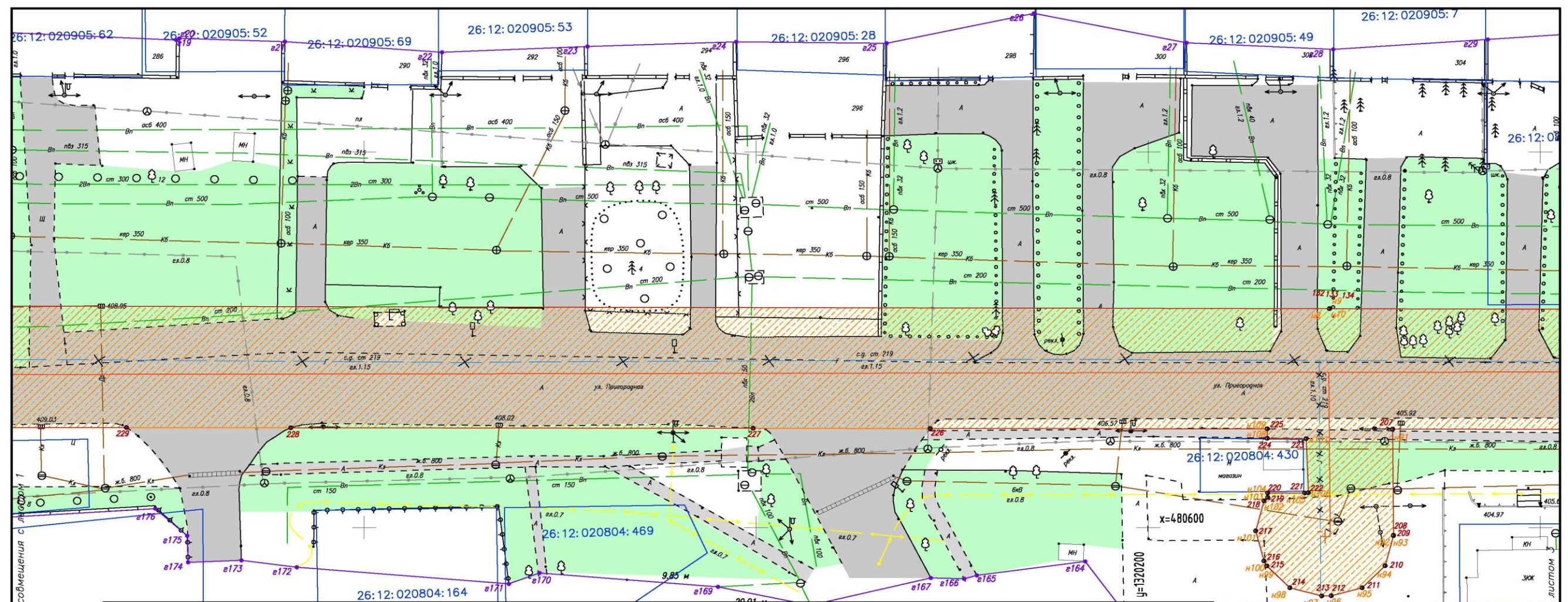
Согласовано:
Н. контр.

Приложение 3

к документации по планировке территории (проекту планировки территории, проекту межевания территории) в границах участка по улице Пригородной от переулка Прокофьева до проезда Чапаевского города Ставрополя

ПРОЕКТ межевания территории





Условные обозначения:

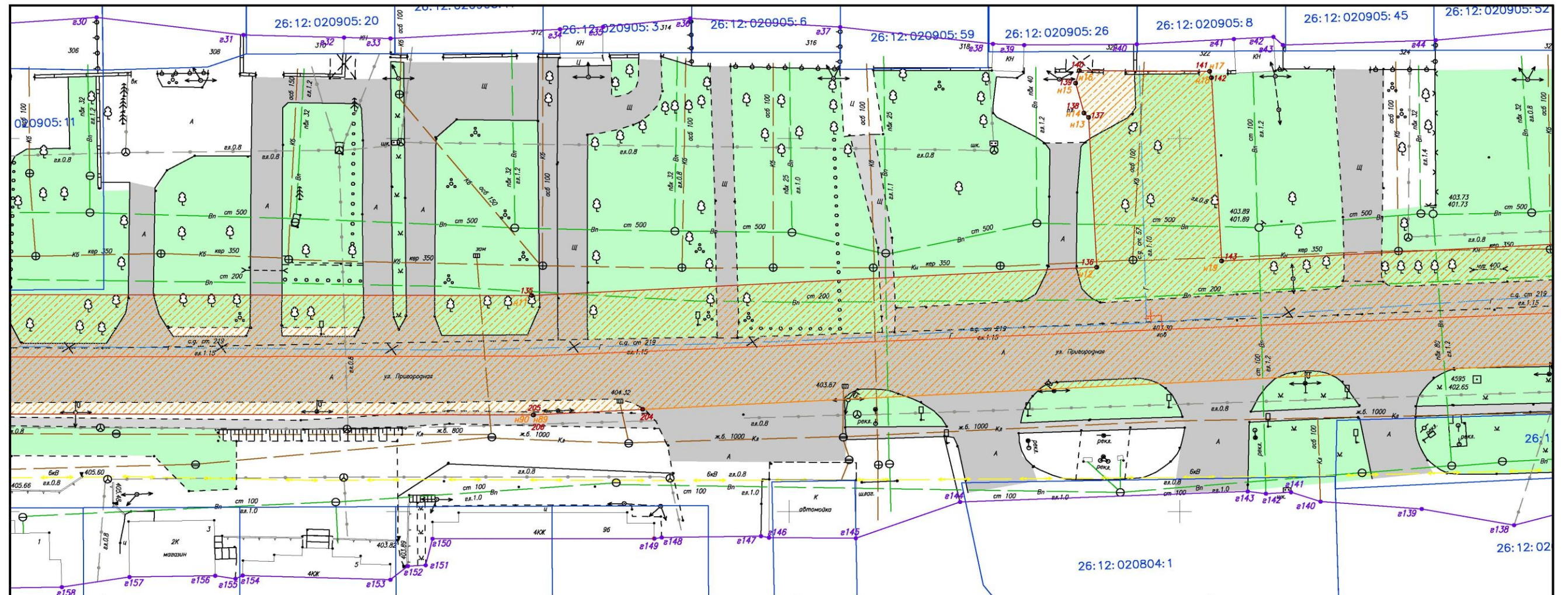
	Граница земельных участков, стоящих на кадастровом учете		Озеленения общего пользования		р1	Обозначение точек части земельного участка 26:12:020808:46, формируемой для проектируемой полосы отвода газопровода
	Существующая водопроводная магистраль		Зона планируемого размещения объекта коммунально-бытового значения		б1	Обозначение точек части земельного участка 26:12:000000:1318, формируемой для проектируемой полосы отвода газопровода
	Существующая линия электропередач		Земельный участок формируемый для проектируемой полосы отвода газопровода, на землях государственной собственности		г1	Обозначение точек части земельного участка 26:12:000000:1323, формируемой для проектируемой полосы отвода газопровода
	Существующая линия газопровода		Часть земельного участка 26:12:020808:36, формируемая для проектируемой полосы отвода газопровода		н1	Обозначение точек части земельного участка 26:12:000000:7551, формируемой для проектируемой полосы отвода газопровода
	Существующая линия связи		Часть земельного участка 26:12:020808:46, формируемая для проектируемой полосы отвода газопровода		п1	Обозначение точек части земельного участка 26:12:000000:2365, формируемой для проектируемой полосы отвода газопровода
	Существующая канализационная магистраль		Часть земельного участка 26:12:000000:46, формируемая для проектируемой полосы отвода газопровода		п1	Кадастровый номер земельного участка, стоящего на кадастровом учете
	Существующая сеть теплотрассы		Часть земельного участка 26:12:000000:1318, формируемая для проектируемой полосы отвода газопровода			
	Граница проектирования		Часть земельного участка 26:12:000000:7551, формируемая для проектируемой полосы отвода газопровода			
	Проектируемая полоса отвода газопровода		Часть земельного участка 26:12:000000:1323, формируемая для проектируемой полосы отвода газопровода			
	Красные линии		Часть земельного участка 26:12:000000:2365, формируемая для проектируемой полосы отвода газопровода			
	Проектируемый газопровод		Земельный участок формируемый для проектируемой полосы отвода газопровода, на землях государственной собственности		н1	Обозначение точек полосы отвода проектируемого газопровода, формируемой на государственной собственности
	Демонтируемый газопровод		Обозначение точек красной линии		п5	
	Земли общего пользования (дороги)		Обозначение точек границы проектирования		г1	
	Тротуары		Обозначение точек части земельного участка 26:12:020808:36, формируемой для проектируемой полосы отвода газопровода		б1	

Масштаб 1:500

Изм.	Кол. уч.	Лист	№ док.	Подп.	Дата
Кад. инженер		Лебченко А.А.			
Исполнитель		Белоголов Е.Н.			

№005 СЧБ-ДПИ-126/16 ГИ		
"Распределительный газопровод среднего и низкого давления с ШПН № 454/452 В г. Ставрополе" Инв. № 26385 Адрес: улица Трунова, ул. Пригородная, пр. Печорский, пер. Весенний, пер. Сиреневый, ул. Репина, город Ставрополь, Ставропольский край (реконструкция газопровода на участке ул. Пригородная. Пригородная от ул. Прокофьева до пр. Чапаевского. Код строки 26385-1)		
Проект межевания территории	Стадия	Лист
Чертёж проекта межевания территории	2	12
ООО "Гео-центр СК"		

Согласовано:
Н. конпр.



26:12:020808:36

Обозначение точек части земельного участка 26:12:020808:46, формируемой для проектируемой полосы отвода газопровода

Обозначение точек части земельного участка 26:12:000000:1318, формируемой для проектируемой полосы отвода газопровода

Обозначение точек части земельного участка 26:12:000000:1323, формируемой для проектируемой полосы отвода газопровода

Обозначение точек части земельного участка 26:12:000000:7551, формируемой для проектируемой полосы отвода газопровода

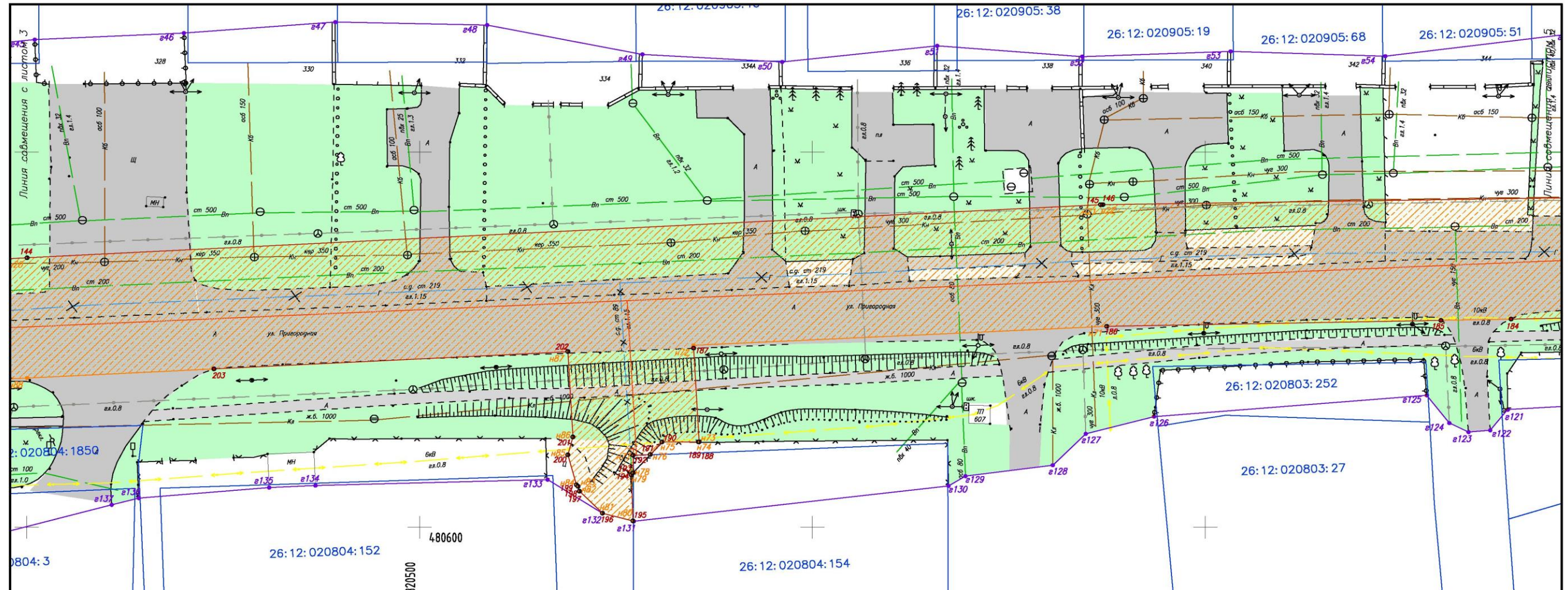
Обозначение точек части земельного участка 26:12:000000:2365, формируемой для проектируемой полосы отвода газопровода

Кадастровый номер земельного участка, стоящего на кадастровом учете

Согласовано:
Н. конпр.

Изм.	Кол. уч.	Лист	№ док.	Подп.	Дата
Кад. инженер	Лебченко А.А.				
Исполнитель	Белоглаз Е.Н.				

№005 СУБ-ДПИ-126/16 ГИ		
"Распределительный газопровод среднего и низкого давления с ШПН № 454/452 в г. Ставрополе" Инв. № 26385 Адрес: улица Трунова, ул. Пригородная, пр. Печорский, пер. Весенний, пер. Сиреневый, ул. Репина, город Ставрополь, Ставропольский край (реконструкция газопровода на участке ул. Пригородная, Пригородная от ул. Прокофьева до пр. Чапаевского. Код стройки 26385-1)		
Стадия	Лист	Листов
	3	12
Проект межевания территории		
Чертеж проекта межевания территории		000 "Гео-центр СК"



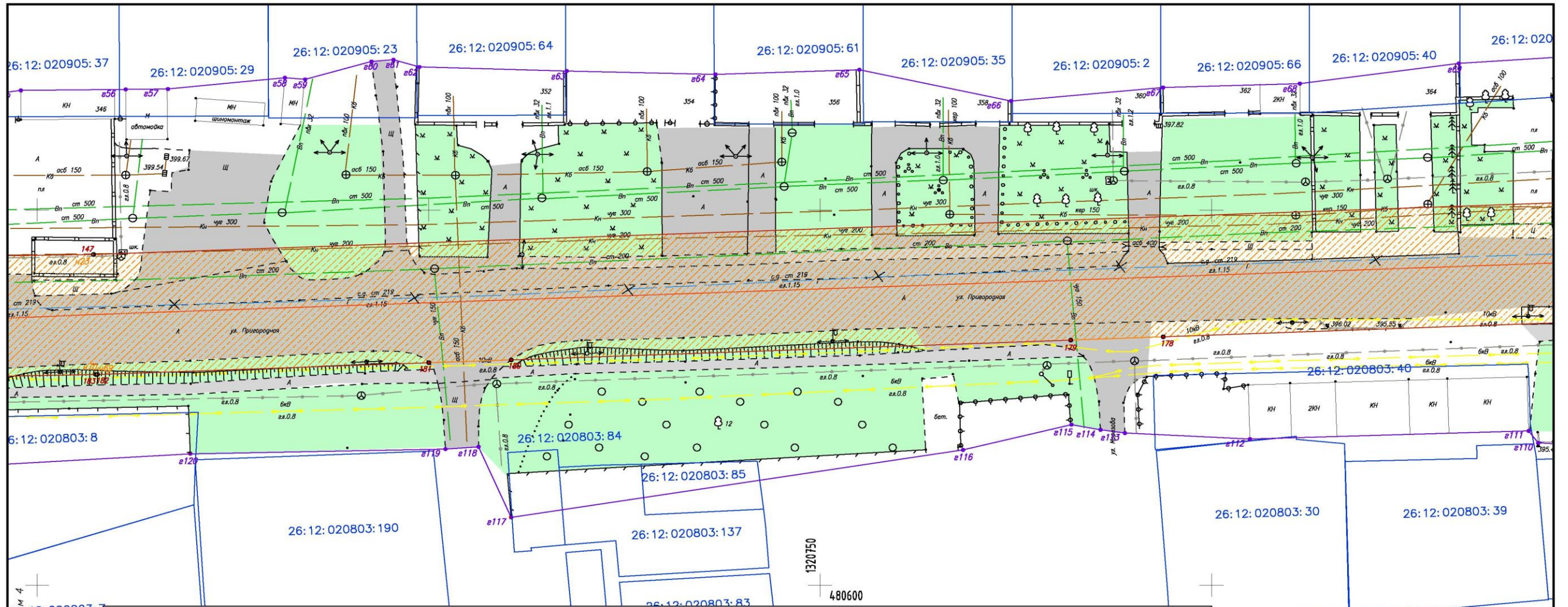
Условные обозначения

	Граница земельных участков, стоящих на кадастровом учете		Озеленения общего пользования		р1	Обозначение точек части земельного участка 26:12:020808:46, формируемой для проектируемой полосы отвода газопровода
	Существующая водопроводная магистраль		Зона планируемого размещения объекта коммунально-бытового значения		г1	Обозначение точек части земельного участка 26:12:000000:1318, формируемой для проектируемой полосы отвода газопровода
	Существующая линия электропередач		Земельный участок формируемый для проектируемой полосы отвода газопровода, на землях государственной собственности		п1	Обозначение точек части земельного участка 26:12:000000:1323, формируемой для проектируемой полосы отвода газопровода
	Существующая линия газопровода		Часть земельного участка 26:12:020808:36, формируемая для проектируемой полосы отвода газопровода		н1	Обозначение точек части земельного участка 26:12:000000:7551, формируемой для проектируемой полосы отвода газопровода
	Существующая линия связи		Часть земельного участка 26:12:020808:46, формируемая для проектируемой полосы отвода газопровода		п1	Обозначение точек части земельного участка 26:12:000000:2365, формируемой для проектируемой полосы отвода газопровода
	Существующая канализационная магистраль		Часть земельного участка 26:12:000000:1318, формируемая для проектируемой полосы отвода газопровода		п1	Кадастровый номер земельного участка, стоящего на кадастровом учете
	Существующая сеть теплотрассы		Часть земельного участка 26:12:000000:7551, формируемая для проектируемой полосы отвода газопровода		н1	Обозначение точек полосы отвода проектируемого газопровода, формируемой на государственной собственности
	Граница проектирования		Часть земельного участка 26:12:000000:1323, формируемая для проектируемой полосы отвода газопровода		п5	Обозначение точек красной линии
	Проектируемая полоса отвода газопровода		Часть земельного участка 26:12:000000:2365, формируемая для проектируемой полосы отвода газопровода		г1	Обозначение точек границы проектирования
	Красные линии		Земельный участок формируемый для проектируемой полосы отвода газопровода, на землях государственной собственности		с1	Обозначение точек части земельного участка 26:12:020808:36, формируемой для проектируемой полосы отвода газопровода
	Проектируемый газопровод		Обозначение точек полосы отвода проектируемого газопровода, формируемой на государственной собственности		п5	
	Демонтируемый газопровод		Обозначение точек границы проектирования		г1	
	Земли общего пользования (дороги)		Обозначение точек части земельного участка 26:12:020808:36, формируемой для проектируемой полосы отвода газопровода		с1	
	Тротуары					

Масштаб 1:500

№005 СУБ-ДПИ-126/16 ГИ					
"Распределительный газопровод среднего и низкого давления с ШПН № 454/452 в г. Ставрополе" Инв. № 26385 Адрес: улица Трунова, ул. Пригородная, пр. Печорский, пер. Весенний, пер. Сереневый, ул. Репина, город Ставрополь, Ставропольский край (реконструкция газопровода на участке ул. Пригородная. Пригородная от ул. Прокофьева до пр. Чапаевского. Код стройки 26385-1)					
Изм.	Кол. уч.	Лист	№ док.	Подп.	Дата
08		4		Лебченко А.А.	
Исполнитель		Белогаев Е.Н.		Проект межевания территории	
				Стадия	Лист
					12
Чертеж проекта межевания территории				ООО "Гео-центр СК"	

Согласовано:
Н. конпр.



Линия совмещения с листом 4

Линия совмещения с листом 6

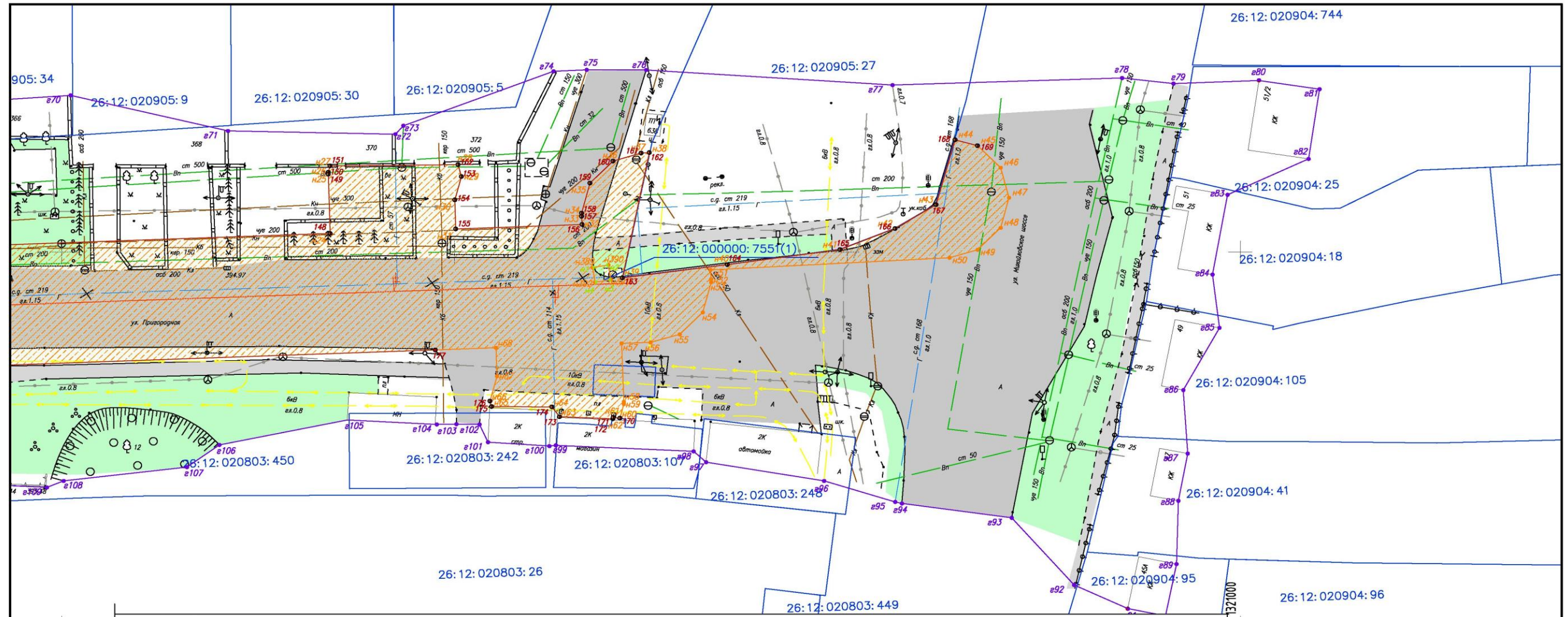
- Условные обозначения**
- Граница земельных участков, стоящих на кадастровом учете
 - Существующая водопроводная магистраль
 - Существующая линия электропередач
 - Существующая линия газопровода
 - Существующая линия связи
 - Существующая канализационная магистраль
 - Существующая сеть теплотрассы
 - Граница проектирования
 - Проектируемая полоса отвода газопровода
 - Красные линии
 - Проектируемый газопровод
 - Демонтируемый газопровод
 - Земли общего пользования (дороги)
 - Тротуары
 - Озеленения общего пользования
 - Зона планируемого размещения объекта коммунально-бытового значения
 - Земельный участок, формируемый для проектируемой полосы отвода газопровода, на землях государственной собственности
 - Часть земельного участка 26:12:020808:36, формируемая для проектируемой полосы отвода газопровода
 - Часть земельного участка 26:12:020808:46, формируемая для проектируемой полосы отвода газопровода
 - Часть земельного участка 26:12:000000:1318, формируемая для проектируемой полосы отвода газопровода
 - Часть земельного участка 26:12:000000:7551, формируемая для проектируемой полосы отвода газопровода
 - Часть земельного участка 26:12:000000:1323, формируемая для проектируемой полосы отвода газопровода
 - Часть земельного участка 26:12:000000:2365, формируемая для проектируемой полосы отвода газопровода
 - Земельный участок, формируемый для проектируемой полосы отвода газопровода, на землях государственной собственности
 - Обозначение точек полосы отвода проектируемого газопровода, формируемой на государственной собственности
 - Обозначение точек красной линии
 - Обозначение точек границы проектирования
 - Обозначение точек части земельного участка 26:12:020808:36, формируемой для проектируемой полосы отвода газопровода
- Масштаб 1:500

- p1 - Обозначение точек части земельного участка 26:12:020808:46, формируемой для проектируемой полосы отвода газопровода
- g1 - Обозначение точек части земельного участка 26:12:000000:1318, формируемой для проектируемой полосы отвода газопровода
- p1 - Обозначение точек части земельного участка 26:12:000000:1323, формируемой для проектируемой полосы отвода газопровода
- n1 - Обозначение точек части земельного участка 26:12:000000:7551, формируемой для проектируемой полосы отвода газопровода
- n1 - Обозначение точек части земельного участка 26:12:000000:2365, формируемой для проектируемой полосы отвода газопровода
- n1 - Кадастровый номер земельного участка, стоящего на кадастровом учете

Согласовано:
Н. конпр.

Изм.	Кол.уч.	Лист	№ док.	Подп.	Дата
Кад. инженер		Левченко А.А.			
Исполнитель		Белоглазв Е.Н.			

№005 СУБ-ДПИ-126/16 ГИ		
"Распределительный газопровод среднего и низкого давления с ШПН № 454/452 В г. Ставрополе" Инв. № 26385 Адрес: улица Трунова, ул. Пригородная, пр. Печорский, пер. Весенний, пер. Сиреневый, ул. Репина, город Ставрополь, Ставропольский край (реконструкция газопровода на участке ул. Пригородная. Пригородная от ул. Прокофьева до пр. Чапаевского. Код стройки 26385-1)		
Проект межевания территории	Стадия	Лист
	5	12
Чертеж проекта межевания территории	000 "Гео-центр СК"	



Условные обозначения:

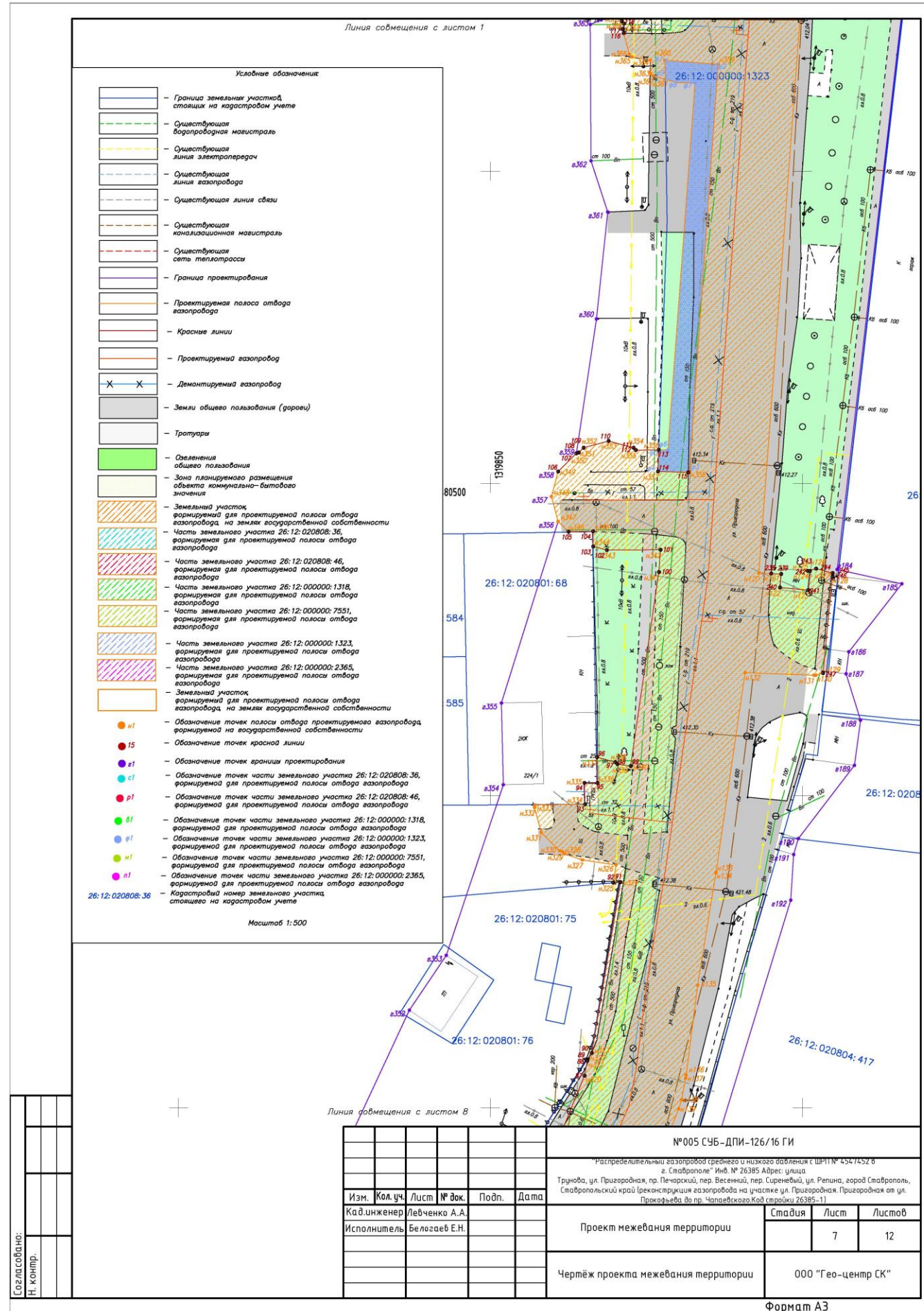
	Граница земельных участков, стоящих на кадастровом учете		Озеленения общего пользования		Обозначение точек части земельного участка 26:12:020808:46, формируемой для проектируемой полосы отвода газопровода
	Существующая водопроводная магистраль		Зона планируемого размещения объекта коммунально-бытового значения		Обозначение точек части земельного участка 26:12:000000:1318, формируемой для проектируемой полосы отвода газопровода
	Существующая линия электропередач		Земельный участок формируемый для проектируемой полосы отвода газопровода, на землях государственной собственности		Обозначение точек части земельного участка 26:12:000000:1323, формируемой для проектируемой полосы отвода газопровода
	Существующая линия газопровода		Часть земельного участка 26:12:020808:36, формируемая для проектируемой полосы отвода газопровода		Обозначение точек части земельного участка 26:12:000000:7551, формируемой для проектируемой полосы отвода газопровода
	Существующая линия связи		Часть земельного участка 26:12:020808:46, формируемая для проектируемой полосы отвода газопровода		Обозначение точек части земельного участка 26:12:000000:2365, формируемой для проектируемой полосы отвода газопровода
	Существующая канализационная магистраль		Часть земельного участка 26:12:000000:1318, формируемая для проектируемой полосы отвода газопровода		Кадастровый номер земельного участка, стоящего на кадастровом учете
	Существующая сеть теплотрассы		Часть земельного участка 26:12:000000:7551, формируемая для проектируемой полосы отвода газопровода		
	Граница проектирования		Часть земельного участка 26:12:000000:1323, формируемая для проектируемой полосы отвода газопровода		
	Проектируемая полоса отвода газопровода		Часть земельного участка 26:12:000000:2365, формируемая для проектируемой полосы отвода газопровода		
	Красные линии		Земельный участок формируемый для проектируемой полосы отвода газопровода, на землях государственной собственности		
	Проектируемый газопровод		Обозначение точек полосы отвода проектируемого газопровода, формируемой на государственной собственности		
	Демонтируемый газопровод		Обозначение точек красной линии		
	Земли общего пользования (дороги)		Обозначение точек границы проектирования		
	Тротуары		Обозначение точек части земельного участка 26:12:020808:36, формируемой для проектируемой полосы отвода газопровода		

Масштаб 1:500

						№005 СУБ-ДПИ-126/16 ГИ			
						"Распределительный газопровод среднего и низкого давления с ШПН № 454/452 в г. Ставрополе" Инв. № 26385 Адрес: улица Трунова, ул. Пригородная, пр. Печорский, пер. Весенний, пер. Сиреневый, ул. Репина, город Ставрополь, Ставропольский край (реконструкция газопровода на участке ул. Пригородная. Пригородная от ул. Прокофьева до пр. Чапаевского. Код стройки 26385-1)			
Изм.	Кол. уч.	Лист	№ док.	Подп.	Дата	Проект межевания территории	Стадия	Лист	Листов
Кад. инженер		Лебченко А.А.						6	12
Исполнитель		Белоглазв Е.Н.				Чертеж проекта межевания территории	ООО "Гео-центр СК"		


Согласовано:
Н. конпр.

Линия совмещения с листом 5



Согласовано:
И. Кошур.

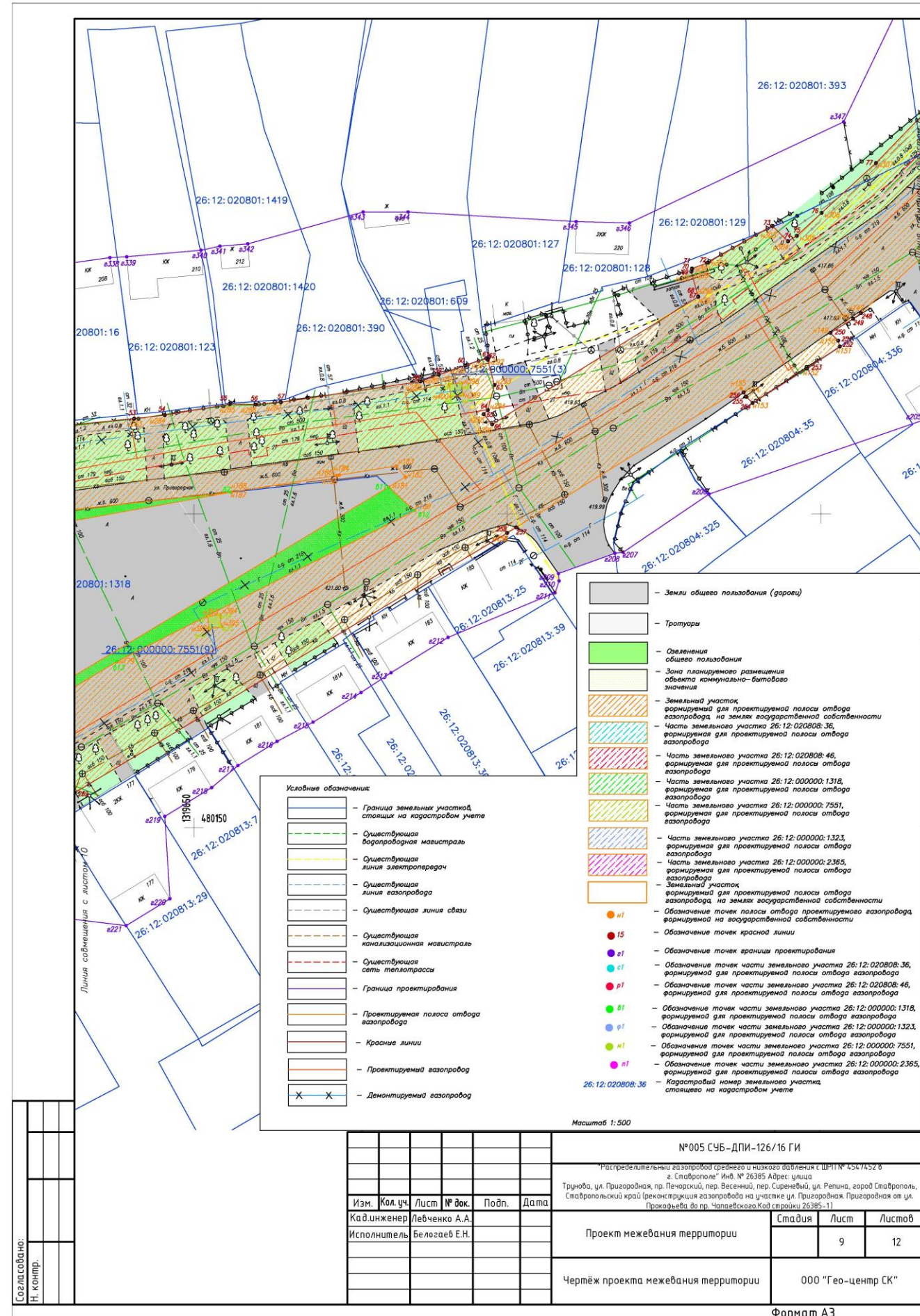
№005 СУБ-ДПИ-126/16 ГИ					
Распределительный газопровод среднего и низкого давления с ЦРП № 454/452 в г. Ставрополе Инв. № 26385 Адрес: улица Трицова, ул. Пригородная, пр. Печорский, пер. Весенний, пер. Сиреневый, ул. Репина, город Ставрополь, Ставропольский край (реконструкция газопровода на участке ул. Пригородная, Пригородная от ул. Прохорова до пр. Чапаевского Код заявки 26385-1)					
Изм.	Кол.уч.	Лист	№ док.	Подп.	Дата
Кажд. инженер	Левченко А.А.				
Исполнитель	Белогаев Е.Н.				
Проект межевания территории				Стадия	Лист
					7
Чертеж проекта межевания территории				000 "Гео-центр СК"	
Формат А3					



Согласовано:
Н. Кошур.

						№005 СУБ-ДПИ-126/16 ГИ			
						"Распределительный газопровод среднего и низкого давления с ЦРП № 454/452 в г. Ставрополе" Инв. № 26385 Адрес: улица Трынова, ул. Пригородная, пр. Печорский, пер. Весенний, пер. Сиреневый, ул. Репина, город Ставрополь, Ставропольский край (реконструкция газопровода на участке ул. Пригородная, Пригородная от ул. Профсоюзная до пр. Чапаевского Кад. сведения 26385-1)			
Изм.	Кол.уч.	Лист	№ док.	Подп.	Дата	Проект межевания территории	Стадия	Лист	Листов
Кад. инженер	Левченко А.А.							8	12
Исполнитель	Белогаев Е.Н.					Чертеж проекта межевания территории	000 "Гео-центр СК"		

Формат А3



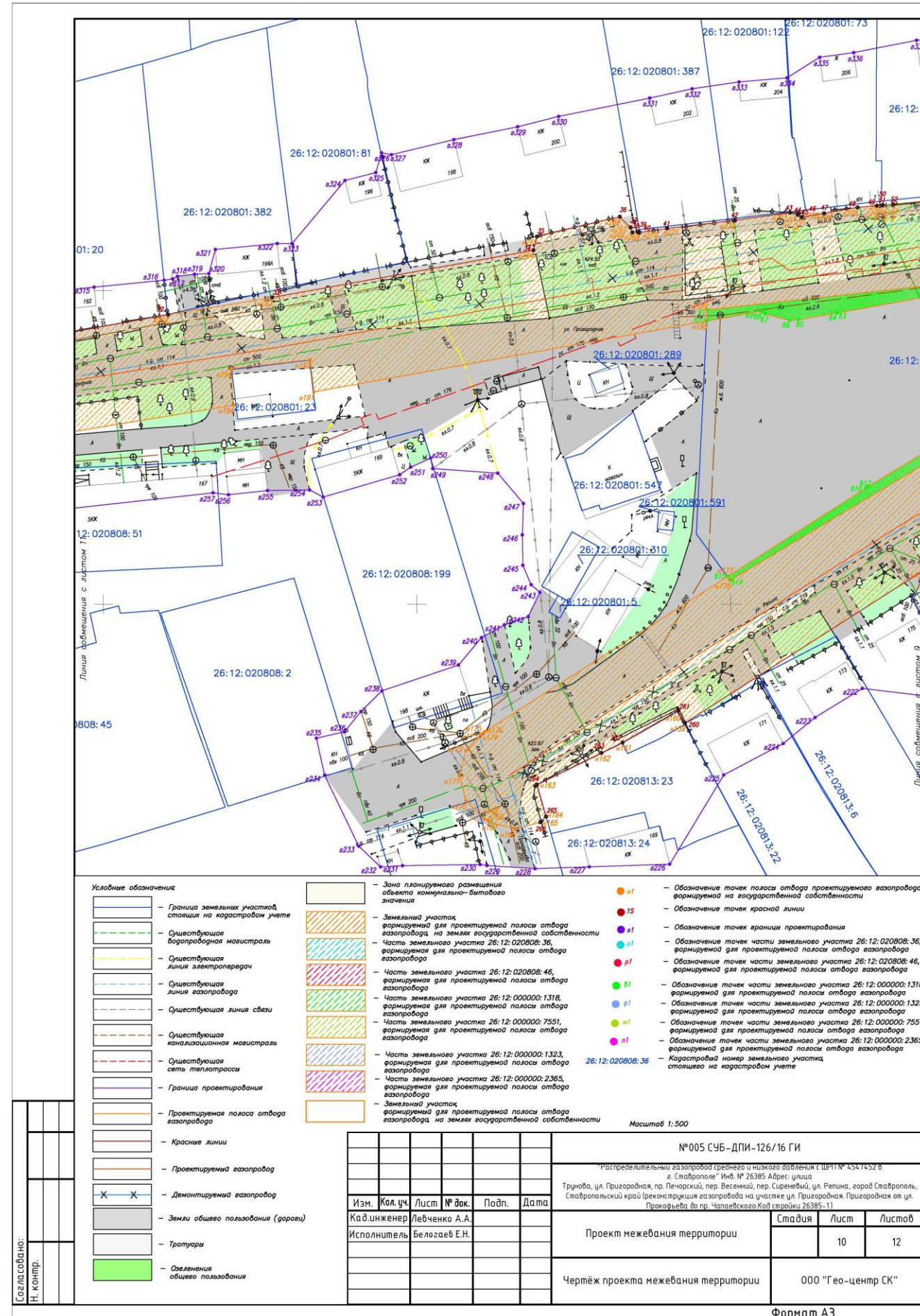
- Условные обозначения**
- Граница земельных участков, стоящих на кадастровом учете
 - Существующая водопроводная магистраль
 - Существующая линия электропередачи
 - Существующая линия газопровода
 - Существующая линия связи
 - Существующая канализационная магистраль
 - Существующая сеть теплотрассы
 - Граница проектирования
 - Проектируемая полоса отвода газопровода
 - Красные линии
 - Проектируемый газопровод
 - Демонтируемый газопровод
- Земли общего пользования (горазд)
 - Тропушки
 - Озеленения общего пользования
 - Зона планировочного размещения объекта коммунально-бытового назначения
 - Земельный участок, формируемый для проектируемой полосы отвода газопровода, на землях государственной собственности
 - Часть земельного участка 26:12:020808:36, формируемая для проектируемой полосы отвода газопровода
 - Часть земельного участка 26:12:020808:46, формируемая для проектируемой полосы отвода газопровода
 - Часть земельного участка 26:12:020808:1318, формируемая для проектируемой полосы отвода газопровода
 - Часть земельного участка 26:12:020808:7551, формируемая для проектируемой полосы отвода газопровода
 - Часть земельного участка 26:12:020808:1323, формируемая для проектируемой полосы отвода газопровода
 - Часть земельного участка 26:12:020808:2365, формируемая для проектируемой полосы отвода газопровода
 - Земельный участок, формируемый для проектируемой полосы отвода газопровода, на землях государственной собственности
 - Обозначения точек полосы отвода проектируемого газопровода, формируемой на государственной собственности
 - Обозначения точек красной линии
 - Обозначения точек границы проектирования
 - Обозначения точек части земельного участка 26:12:020808:36, формируемой для проектируемой полосы отвода газопровода
 - Обозначения точек части земельного участка 26:12:020808:46, формируемой для проектируемой полосы отвода газопровода
 - Обозначения точек части земельного участка 26:12:020808:1318, формируемой для проектируемой полосы отвода газопровода
 - Обозначения точек части земельного участка 26:12:020808:1323, формируемой для проектируемой полосы отвода газопровода
 - Обозначения точек части земельного участка 26:12:020808:7551, формируемой для проектируемой полосы отвода газопровода
 - Обозначения точек части земельного участка 26:12:020808:2365, формируемой для проектируемой полосы отвода газопровода
 - Кадастровый номер земельного участка, стоящего на кадастровом учете

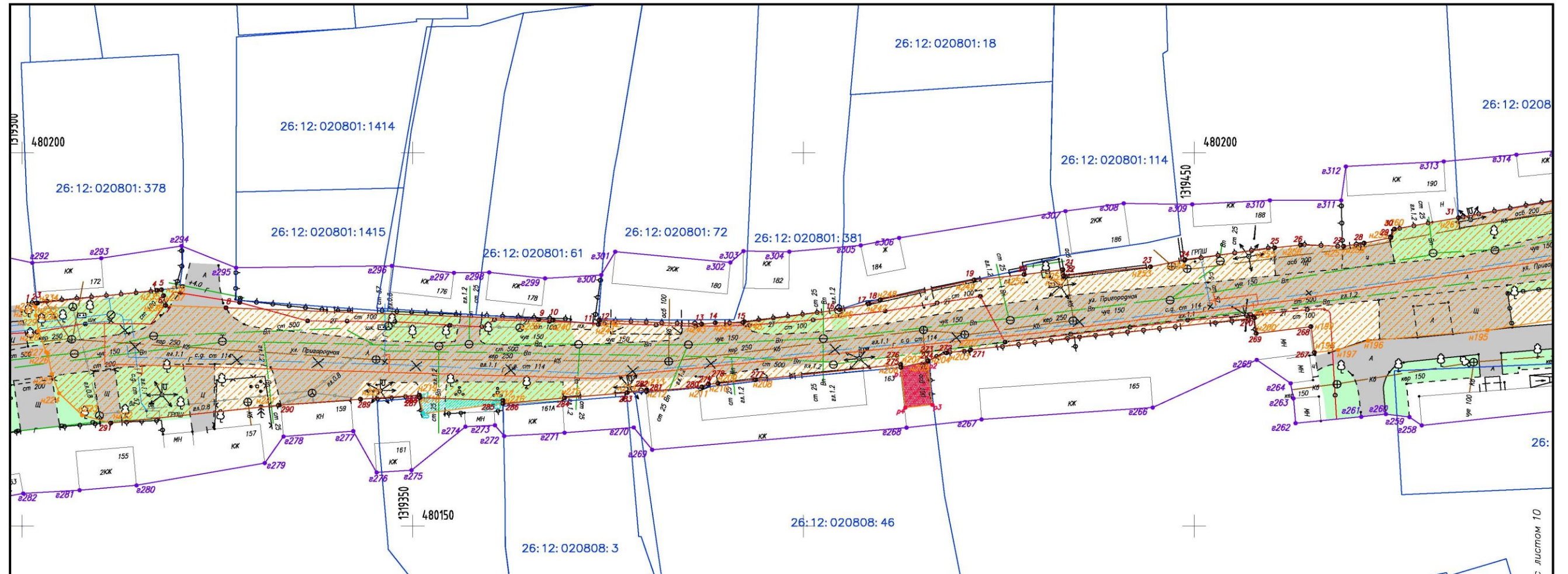
Масштаб 1:500

№005 СУБ-ДПИ-126/16 ГИ					
"Распределительный газопровод среднего и низкого давления с ЦРП № 454/452 в г. Ставрополе" Инв. № 26385 Адрес: улица Трынова, ул. Пригородная, пр. Печорский, пер. Весенний, пер. Сиреневый, ул. Репина, город Ставрополь, Ставропольский край (реконструкция газопровода на участке ул. Пригородная, Пригородная от ул. Прохорова до пр. Чапаевского. Код заявки 26385-1)					
Изм.	Кол.уч.	Лист	№ док.	Подп.	Дата
Кад. инженер	Левченко А.А.				
Исполнитель	Белозаев Е.Н.				
Проект межевания территории		Страница	Лист	Листов	
			9	12	
Чертеж проекта межевания территории		000 "Гео-центр СК"			

Согласовано:	
Н. Копр.	

Формат А3





Условные обозначения

<ul style="list-style-type: none"> - Граница земельных участков, стоящих на кадастровом учете - Существующая водопроводная магистраль - Существующая линия электропередач - Существующая линия газопровода - Существующая линия связи - Существующая канализационная магистраль - Существующая сеть теплотрассы - Граница проектирования - Проектируемая полоса отвода газопровода - Красные линии - Проектируемый газопровод - Демонтируемый газопровод - Земли общего пользования (дороги) - Тротуары 	<ul style="list-style-type: none"> - Озеленения общего пользования - Зона планируемого размещения объекта коммунально-бытового значения - Земельный участок, формируемый для проектируемой полосы отвода газопровода на землях государственной собственности - Часть земельного участка 26:12:020808:36, формируемая для проектируемой полосы отвода газопровода - Часть земельного участка 26:12:020808:46, формируемая для проектируемой полосы отвода газопровода - Часть земельного участка 26:12:000000:1318, формируемая для проектируемой полосы отвода газопровода - Часть земельного участка 26:12:000000:7551, формируемая для проектируемой полосы отвода газопровода - Часть земельного участка 26:12:000000:1323, формируемая для проектируемой полосы отвода газопровода - Часть земельного участка 26:12:000000:2365, формируемая для проектируемой полосы отвода газопровода - Земельный участок, формируемый для проектируемой полосы отвода газопровода, на землях государственной собственности 	<ul style="list-style-type: none"> n1 - Обозначение точек полосы отвода проектируемого газопровода, формируемой на государственной собственности r1 - Обозначение точек красной линии e1 - Обозначение точек границы проектирования c1 - Обозначение точек части земельного участка 26:12:020808:36, формируемой для проектируемой полосы отвода газопровода
---	--	--

Масштаб 1:500

- r1 - Обозначение точек части земельного участка 26:12:020808:46, формируемой для проектируемой полосы отвода газопровода
- g1 - Обозначение точек части земельного участка 26:12:000000:1318, формируемой для проектируемой полосы отвода газопровода
- p1 - Обозначение точек части земельного участка 26:12:000000:1323, формируемой для проектируемой полосы отвода газопровода
- n1 - Обозначение точек части земельного участка 26:12:000000:7551, формируемой для проектируемой полосы отвода газопровода
- n1 - Обозначение точек части земельного участка 26:12:000000:2365, формируемой для проектируемой полосы отвода газопровода
- n1 - Кадастровый номер земельного участка, стоящего на кадастровом учете

Согласовано:
Н. конпр.

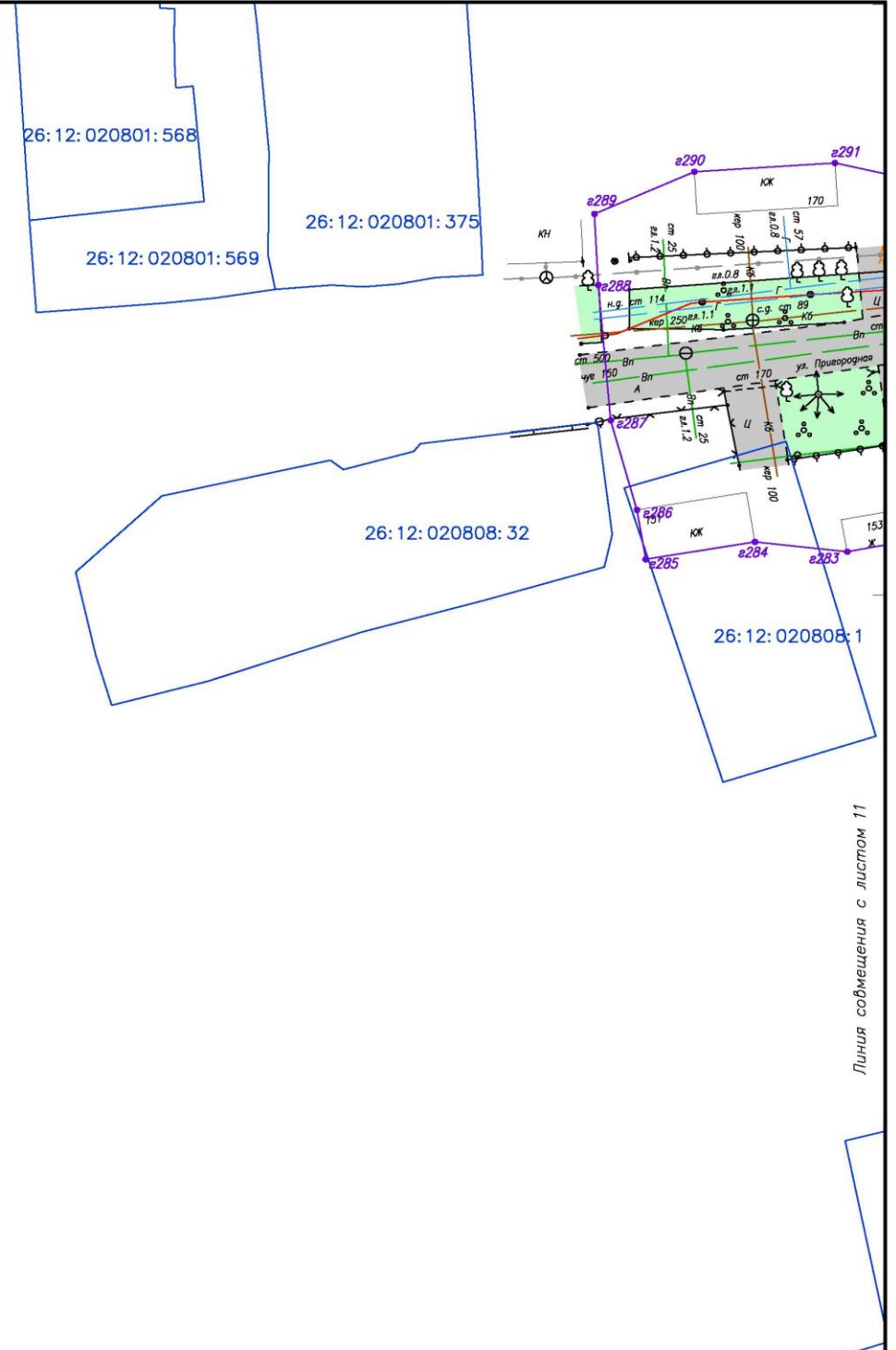
Изм.	Кол. уч.	Лист	№ док.	Подп.	Дата
Кад. инженер		Левченко А.А.			
Исполнитель		Белоглазв Е.Н.			

№005 СУБ-ДПИ-126/16 ГИ		
"Распределительный газопровод среднего и низкого давления с ШПН № 454/452 в г. Ставрополе" Инв. № 26385 Адрес: улица Трунова, ул. Пригородная, пр. Печорский, пер. Весенний, пер. Сиреневый, ул. Репина, город Ставрополь, Ставропольский край (реконструкция газопровода на участке ул. Пригородная. Пригородная от ул. Прокофьева до пр. Чапаевского. Код стройки 26385-1)		
Проект межевания территории	Стадия	Лист
		11
Чертеж проекта межевания территории		Листов
		12
000 "Гео-центр СК"		

Условные обозначения

	— Граница земельных участков, стоящих на кадастровом учете
	— Существующая водопроводная магистраль
	— Существующая линия электропередач
	— Существующая линия газопровода
	— Существующая линия связи
	— Существующая канализационная магистраль
	— Существующая сеть теплотрассы
	— Граница проектирования
	— Проектируемая полоса отвода газопровода
	— Красные линии
	— Проектируемый газопровод
	— Демонтируемый газопровод
	— Земли общего пользования (дороги)
	— Тропуары
	— Озеленения общего пользования
	— Зона планируемого размещения объекта коммунально-бытового значения
	— Земельный участок формируемый для проектируемой полосы отвода газопровода, на землях государственной собственности
	— Часть земельного участка 26:12:020808:36, формируемая для проектируемой полосы отвода газопровода
	— Часть земельного участка 26:12:020808:46, формируемая для проектируемой полосы отвода газопровода
	— Часть земельного участка 26:12:000000:1318, формируемая для проектируемой полосы отвода газопровода
	— Часть земельного участка 26:12:000000:7551, формируемая для проектируемой полосы отвода газопровода
	— Часть земельного участка 26:12:000000:1323, формируемая для проектируемой полосы отвода газопровода
	— Часть земельного участка 26:12:000000:2365, формируемая для проектируемой полосы отвода газопровода
	— Земельный участок формируемый для проектируемой полосы отвода газопровода, на землях государственной собственности
	— Обозначение точек полосы отвода проектируемого газопровода, формируемой на государственной собственности
	— Обозначение точек красной линии
	— Обозначение точек границы проектирования
	— Обозначение точек части земельного участка 26:12:020808:36, формируемой для проектируемой полосы отвода газопровода
	— Обозначение точек части земельного участка 26:12:020808:46, формируемой для проектируемой полосы отвода газопровода
	— Обозначение точек части земельного участка 26:12:000000:1318, формируемой для проектируемой полосы отвода газопровода
	— Обозначение точек части земельного участка 26:12:000000:1323, формируемой для проектируемой полосы отвода газопровода
	— Обозначение точек части земельного участка 26:12:000000:7551, формируемой для проектируемой полосы отвода газопровода
	— Обозначение точек части земельного участка 26:12:000000:2365, формируемой для проектируемой полосы отвода газопровода
	— Кадастровый номер земельного участка, стоящего на кадастровом учете

Масштаб 1:500



Согласовано:
Н. контр.

№005 СУБ-ДПИ-126/16 ГИ					
"Распределительный газопровод среднего и низкого давления с ШПН № 454/452 в г. Ставрополе" Инв. № 26385 Адрес: улица Трунова, ул. Пригородная, пр. Печорский, пер. Весенний, пер. Сиреневый, ул. Репина, город Ставрополь, Ставропольский край (реконструкция газопровода на участке ул. Пригородная от ул. Прокофьева до пр. Чапаевского. Код стройки 26385-1)					
Изм.	Кол. уч.	Лист	№ док.	Подп.	Дата
Кад. инженер		Левченко А.А.			
Исполнитель		Белозаев Е.Н.			
Проект межевания территории					
Чертеж проекта межевания территории					
			Стандия	Лист	Листов
				12	12
000 "Гео-центр СК"					